

令和2年度 あおもりの 農村整備



青森県

豊かで持続可能な 農業・農村の実現を目指して

青森県では、“農林水産業を支えることは地域の環境を守ることにつながる”との観点から、農林水産業の生産基盤や農山漁村の生活環境などの整備を行う公共事業を「環境公共」と位置付け、3つの目標（農林水産業が支える自然・景観・文化の保全・継承、持続可能で循環型の農林水産業の実現、地球環境問題への貢献）に沿った取組を展開し、本県が平成16年度から独自に取り組んでいる県政の重点施策である「攻めの農林水産業」を支える基盤づくりを推進しています。

この「攻めの農林水産業」を着実に推進するため、農業農村整備においては、「あおり水土里づくり推進プラン（2019年度～2023年度）」に基づき、「豊かで力強い農業により攻める」「農業・農村の安全・安心を守る」「魅力的で活力ある農村をつくる」の3つの柱の下に施策を展開しております。

具体的には、農作業の省力化と生産コストの低減を図る農地の大区画化や、高収益作物への転換を促進する水田の汎用化などの基盤整備を進めるとともに、農業・農村の安全・安心を守るため、老朽化した農業水利施設の長寿命化、耐震化などの防災・減災対策や農村生活環境の更新整備を推進し、「豊かで持続可能な農業・農村の実現」を目指しています。

○農山村の風景部門



「そば畑に星が降る」

○人々の暮らし部門



「冬支度」

令和元年度 あおりの農山村フォトコンテスト 最優秀作品



整備された水田
上野地区（青森市）



頭首工の整備
舞手頭首工地区（田子町）



農道の整備
相沢地区（青森市）

CONTENTS

1. 青森県の概要	1
(1) 位置・面積	1
(2) 地勢	1
(3) 気象	1
2. 青森県の農業・農村の概要	4
(1) 農業の状況	4
(2) 農家の状況	5
(3) 農地の状況	7
(4) 農地の整備状況	8
(5) 農村環境の整備状況	9
(6) 県の予算	10
3. 攻めの農林水産業の推進	13
4. 青森県農業農村整備の展開方向	15
(1) 趣旨	15
(2) 施策体系	15
(3) 具体的な方向性	16
5. 環境公共	24
(1) あおもり環境公共推進基本方針	24
(2) 「環境公共」の取組事例	26
(3) 「環境公共」の情報発信	27
(4) 「環境公共」を支える低コスト化技術	28
6. 事業負担区分一覧	29
7. 組織図	34
8. 関係機関一覧	35

表紙写真：
経営体育成基盤整備事業によるほ場整備
（土場川地区 東北町・七戸町）

青森県の概要

(1) 位置・面積

青森県は、本州の最北端に位置し、北は津軽海峡を隔てて北海道と相對し、東は太平洋、西は日本海に囲まれ、南は秋田県・岩手県に接しています。

青森市から東京都までは、鉄道距離（奥羽本線・東北新幹線）で約720kmとなり、これは東京都から岡山市（733km）までとほぼ同じ距離です。

また、東京までの移動時間は、鉄道では東北新幹線で約3時間、自動車では東北縦貫自動車道を使うと約8時間、飛行機では青森空港から約1時間となっています。

面積は、9,646km²（全国第8位）で全国の2.6%を占めていますが、人口密度は全国第41位となっており、我が国の中では広大で豊かな自然が残っている地域に属します。

(2) 地勢

地勢は、中央の奥羽山脈を境として、東部地域（通称県南地域）では、火山灰に覆われた台地や段丘が広く分布するのに対し、西部地域（通称津軽地域）では、広大な沖積低地と出羽山脈の延長にある山地が大部分を占めています。

また、中央山地、西部山地及び津軽半島の山地によって囲まれた岩木川流域は、肥沃な津軽平野、中央山地の北端には青森市を中心とした青森平野、下北半島の首部から十和田市、八戸市に及ぶ東部地域には丘陵地が形成されています。

このため、総合的な土壌生産力の強い耕地が多く、また、畑地は黒ボク土が大半を占め、特に東部地域ではこの有効土層が厚いため、根菜類に適しています。

(3) 気象

本州最北端にあるため、冷涼型の気候であり、短い夏と長い冬が特色です。また、山脈、半島、陸奥湾など複雑な地形や海流の関係で、同じ県内でも東部地域と西部地域では、その様相を異にしていることも特徴的です。

夏季は、北太平洋に発達する高気圧により、東部地域では春の終わりから夏にかけて偏東風（通称ヤマセ）が吹き込むため、低温の日が多く、冷害に見舞われやすい一方で、西部地域は一般的に気温が高く、比較的気象に恵まれています。

冬季は、大陸高気圧の影響により北西の季節風が卓越するため、西部地域は気候不良で多雪となりますが、東部地域は冷え込みが厳しいものの、西部地域に比べると晴天の日が多く、降雪量も少なくなっています。

このため、西部地域は恵まれた気温や日照を生かしたりんごの産地となっており、東部地域は夏季冷涼な条件を生かした野菜生産や畜産が盛んに行われています。

青森県庁	
経度	140° 44' 24"
緯度	40° 49' 28"

青森県のシンボル	
県の花：りんご	県の魚：ひらめ
県の木：ヒバ	県の鳥：白鳥

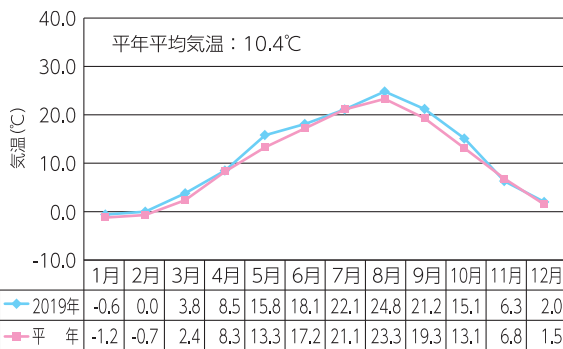
東端 (三戸郡階上町大字道仏字小舟渡地内)		西端 (西津軽郡深浦町大字深浦字日久六)	
経度	141° 41' 00"	経度	139° 29' 49"
緯度	40° 27' 07"	緯度	40° 32' 03"

南端 (三戸郡田子町大字遠瀬地内)		北端 (下北郡大間町大字大間字弁天島)	
経度	141° 00' 46"	経度	140° 54' 42"
緯度	40° 13' 04"	緯度	41° 33' 22"



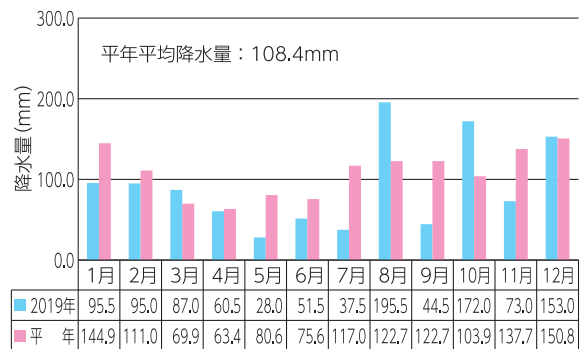
数字で見る青森県

平均気温 (青森市)



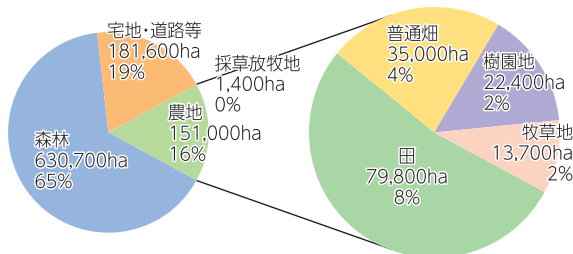
資料：「気象庁 HP より」

降水量 (青森市)



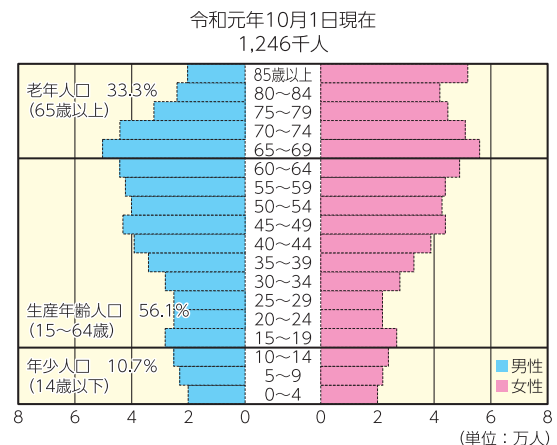
資料：「気象庁 HP より」

土地利用面積 (H30)



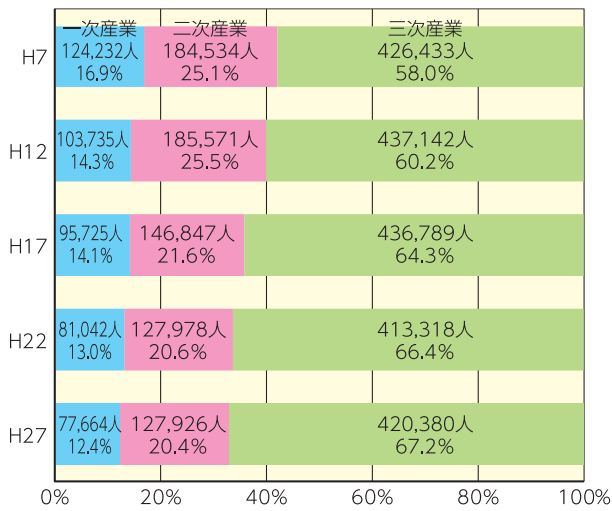
資料：「青森県における農地の動きー平成30年版ー」
(県構造政策課)

人口 (R1)



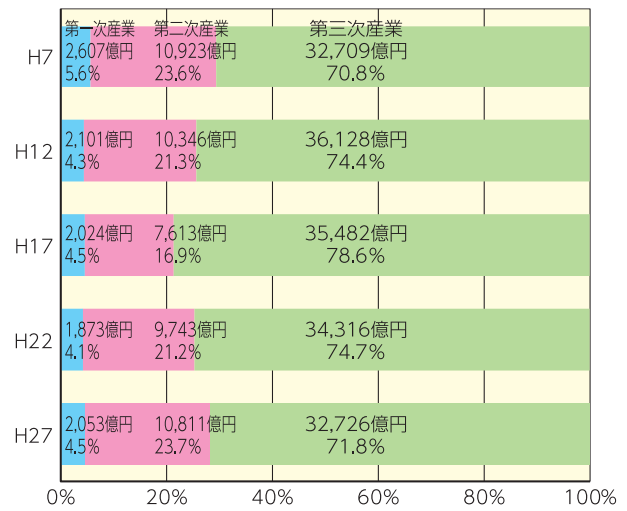
資料：「人口推計」(総務省)

産業別就業人数



資料：「県民経済計算」(内閣府)
「国勢調査 就業状態基本集計」(総務省)

産業別総生産額



資料：「県民経済計算」(内閣府)

全国と比較した本県の各種数値と順位

項目	単位	青森県	全国	順位	調査年
総面積	km ²	9,646	377,974	8	H30
総人口	千人	1,246	126,167	31	R1
年齢別構成	0~14歳	10.8	12.2	46	H30
	15~64歳	56.6	59.7	27	H30
	65歳以上	32.6	28.1	8	H30
人口密度	人/km ²	130.9	339.0	41	H30
世帯数	万世帯	51	5,333	31	H27
就業者数	千人	626	58,919	30	H27
事業所数		59,069	5,578,975	31	H28
県(国)内総生産	十億円	4,580	549,866	30	H28
1人当たり県(国)民所得	千円	2,558	3,217	38	H28

資料：「統計でみる都道府県のすがた2020」(総務省統計局刊行)
「国勢調査」「経済センサス」「人口推計」(総務省)
「県民経済計算」(内閣府)



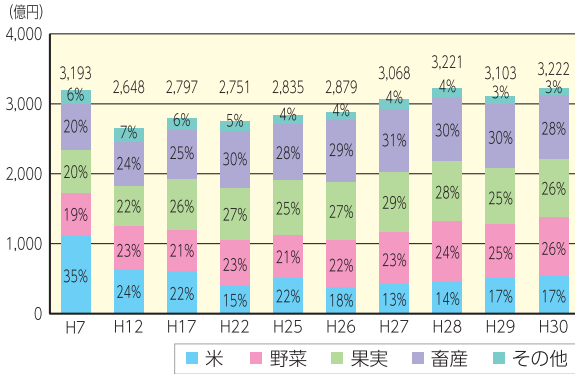
県産品PR用イメージキャラクター
「決め手くん」

2

青森県の農業・農村の概要

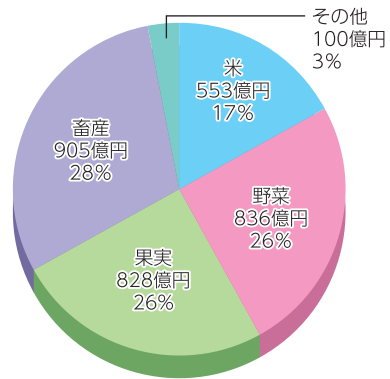
(1) 農業の状況

農業産出額の推移



資料：「生産農業所得統計」(農林水産省)

農業産出額の内訳 (H30)



資料：「生産農業所得統計」(農林水産省)

都道府県別の農業産出額 (H30)

順位	都道府県名	産出額 (億円)	農業産出額に占める生産農業所得の割合	備考
1	北海道	12,593	40.2% (15位)	青森県の農業産出額 ・東北15年連続1位 ・全国15年連続10位以内
2	鹿児島	4,863	29.3% (47位)	
3	茨城	4,508	37.4% (28位)	
4	千葉	4,259	34.9% (37位)	
5	宮崎	3,429	31.5% (46位)	
6	熊本	3,406	41.0% (9位)	
7	青森	3,222	40.6% (11位)	
8	愛知	3,115	34.8% (38位)	
9	栃木	2,871	36.0% (34位)	
10	岩手	2,727	34.4% (40位)	
12	山形	2,480	43.5% (5位)	
17	福島	2,113	39.2% (19位)	
18	宮城	1,939	38.1% (25位)	
19	秋田	1,843	39.9% (17位)	

資料：「生産農業所得統計」(農林水産省)

主な農業産出額と構成比 (H30)

順位	農産物	産出額 (億円)	構成比 (%)	備考
1	りんご	784	24.3	青森県の農業産出額計 3,222億円
2	米	553	17.2	
3	豚	216	6.7	
4	ブロイラー	216	6.7	
5	鶏卵	193	6.0	
6	にんにく	180	5.6	
7	肉用牛	164	5.1	
8	やまのいも	143	4.4	
9	ごぼう	93	2.9	
10	だいこん	90	2.8	

資料：「生産農業所得統計」(農林水産省)

食料自給率 (H28確定値)

順位	都道府県名	カロリーベース (%)	備考
1	秋田県	192	全国：38%
2	北海道	185	
3	山形県	139	
4	青森県	120	
5	新潟県	112	
6	岩手県	103	
7	佐賀県	87	
7	鹿児島県	87	
9	富山県	79	
10	福島県	75	

資料：農林水産省HPより

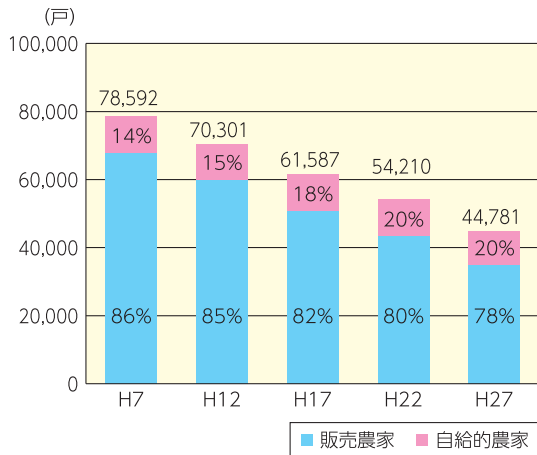
農産物の全国ランキング (H30)

項目	年次	順位	収穫量 (t)
にんにく	30	第1位	13,400
ごぼう	30		49,600
りんご	30		445,500
あんず	28		1,258
フサスグリ	28		13.8
ながいも	30	第2位	54,000
くるみ	28		38
マルメロ	28		12
なたね(子実用)	30		429
西洋なし	30		1,850
だいこん	30	第3位	122,500
かぶ	30		6,720
プルーン	28		123
りんじん	30		37,400
メロン	30		9,710
ネクタリン	28	第4位	69
すもも	30		1,060

資料：「ピカイチデータ100！」(県統計分析課)
資料：「作物統計」(農林水産省)

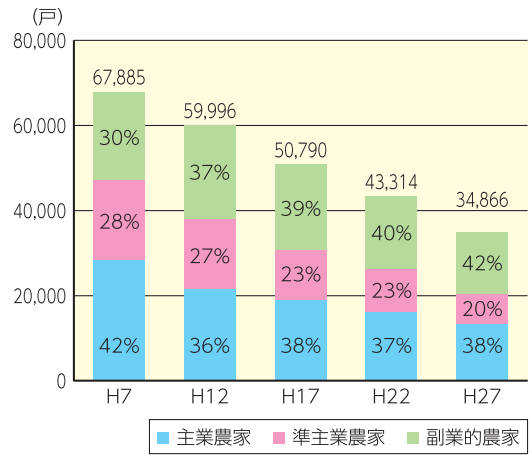
(2) 農家の状況

農家数 (販売農家・自給的農家)



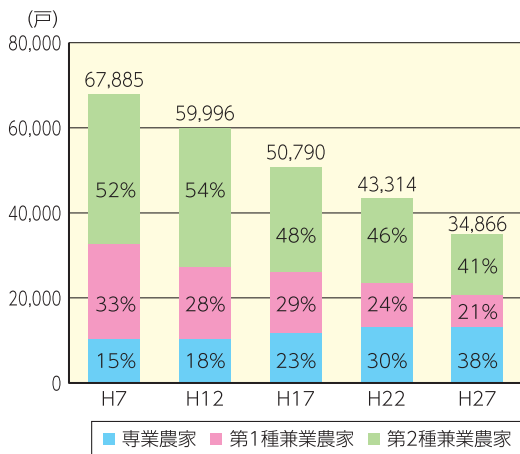
資料：「農林業センサス」(農林水産省)

主副業別農家数 (販売農家)



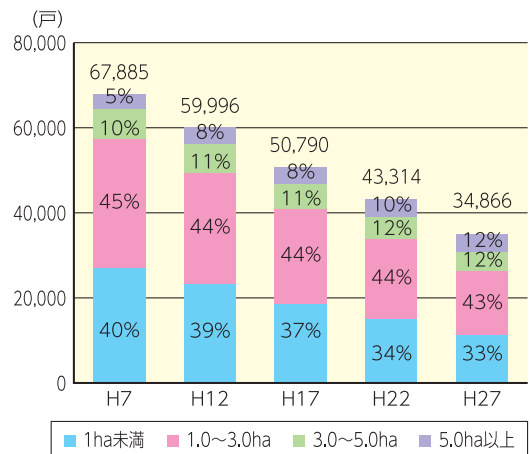
資料：「農林業センサス」(農林水産省)

専兼業別農家数 (販売農家)



資料：「農林業センサス」(農林水産省)

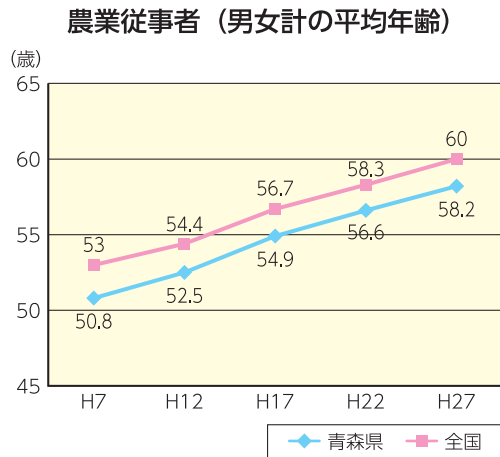
経営耕地規模別農家数 (販売農家)



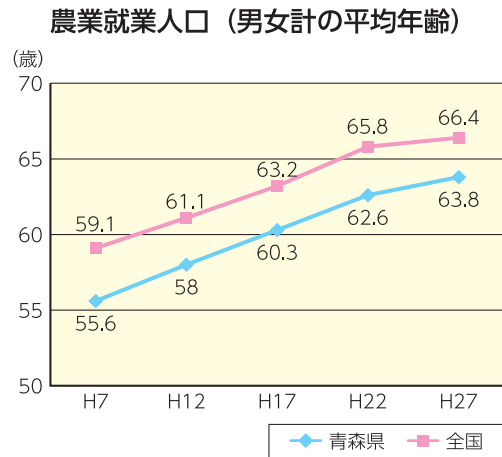
資料：「農林業センサス」(農林水産省)

農家	調査日現在で、経営耕地面積が10アール以上の農業を営む世帯又は経営耕地面積が10アール未満であっても、調査期日前1年間に於ける農産物販売金額が15万円以上あった世帯 なお、「農業を営む」とは、営利又は自家消費のために耕種、養畜、養蚕、又は自家生産の農作物を原料とする加工を行う
販売農家	経営耕地面積が30アール以上又は調査期日前1年間に於ける農産物販売金額が50万円以上の農家
自給的農家	経営耕地面積が30アール未満かつ調査期日前1年間に於ける農産物販売金額が50万円未満の農家
主業農家	農業所得が主（農家所得の50パーセント以上が農業所得）で、調査期日前1年間に自営農業に60日以上従事している65歳未満の世帯員がいる農家
準主業農家	農外所得が主（農家所得の50パーセント未満が農業所得）で、調査期日前1年間に自営農業に60日以上従事している65歳未満の世帯員がいる農家
副業的農家	調査期日1年間に自営農業に60日以上従事している65歳未満の世帯員がいない農家（主業農家及び準主業農家以外の農家）
専業農家	世帯員の中に兼業従事者（調査期日1年間に他に雇用されて仕事に従事した者又は自営農業以外の自営業に従事した者）が1人もいない農家
兼業農家	世帯員の中に兼業従事者が1人以上いる農家
第1種兼業農家	農業所得を主とする兼業農家
第2種兼業農家	農業所得を従とする兼業農家

農業従事者等の平均年齢（販売農家）



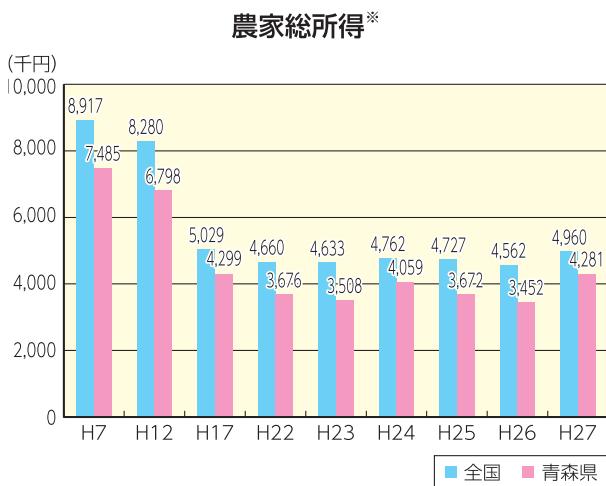
資料：「農林業センサス」（農林水産省）



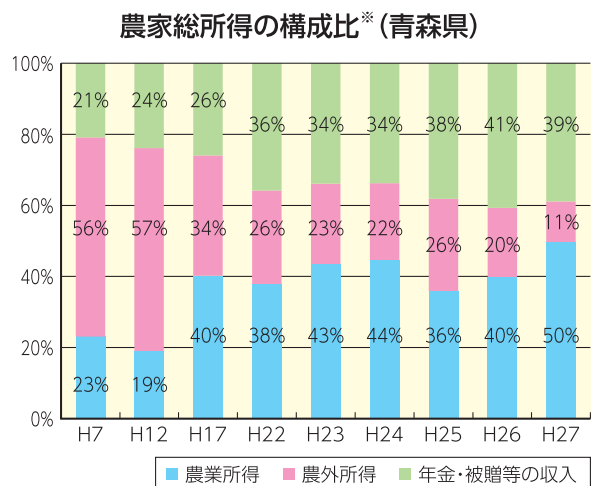
資料：「農林業センサス」（農林水産省）

農業従事者	15歳以上の世帯員のうち、調査期日前1年間に自営農業に従事した者
農業就業人口	農業従事者のうち調査期日前1年間に自営農業のみに従事した者、農業とそれ以外の仕事の両方に従事した者のうち自営農業が主の者の人口

農家所得



資料：「農業経営動向統計」（農林水産省）

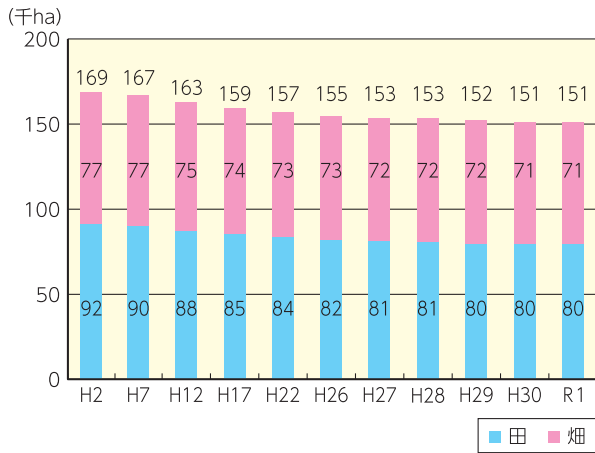


資料：「農業経営動向統計」（農林水産省）

* 「平成15年以前の結果は、調査体系の見直しを行っているため、平成16年以降とは接続しない。」

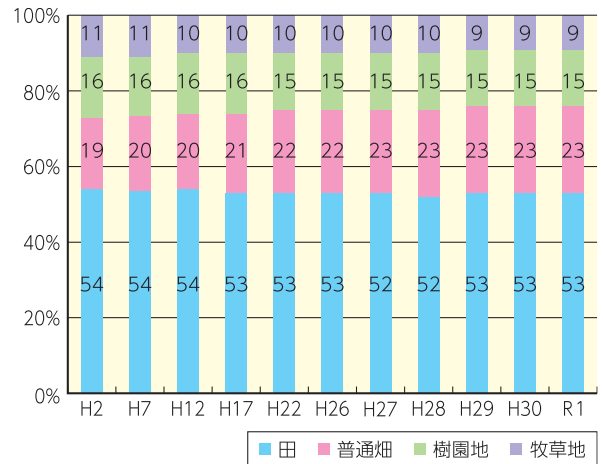
(3) 農地の状況

耕地面積



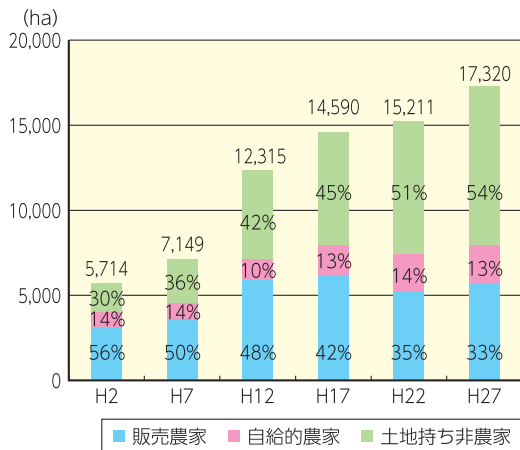
資料：「耕地及び作付面積統計」(農林水産省)

耕地種類別面積の構成比



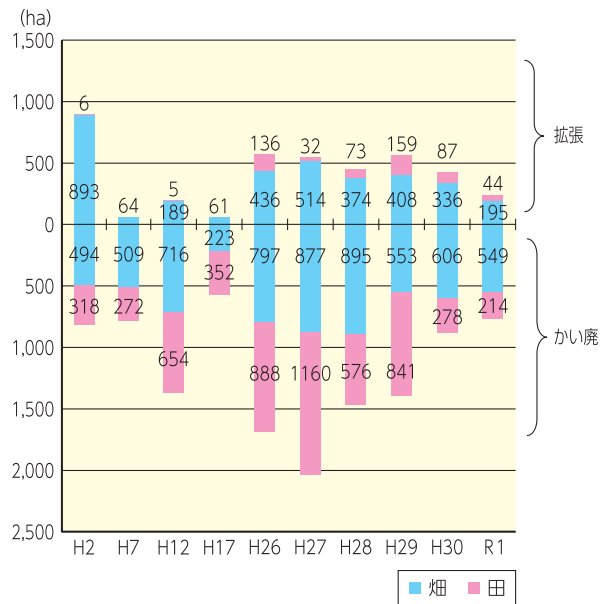
資料：「耕地及び作付面積統計」(農林水産省)

耕作放棄地面積



資料：「農林業センサス」(農林水産省)

耕地の拡張・かい廃面積



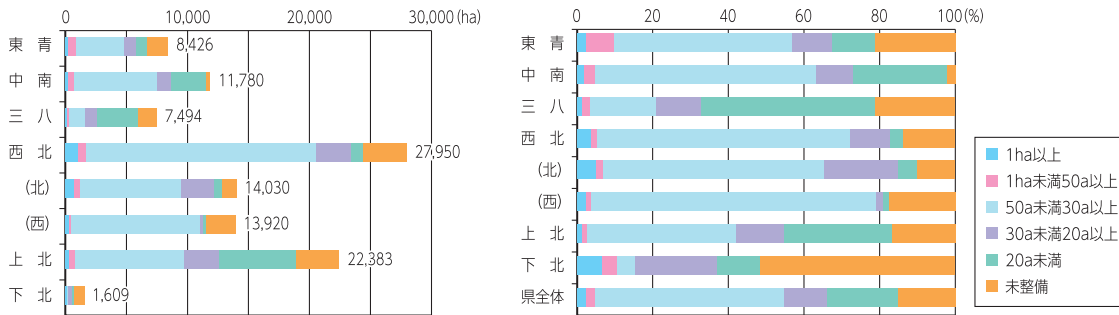
資料：「耕地及び作付面積統計」(農林水産省)

(4) 農地の整備状況

水田の整備状況 (管内別)

地域	水田面積 (ha)	整備済							未整備		
		標準区画30a程度以上 整備済						20a未満	面積 (ha)	面積 (ha)	率 (%)
		面積 (ha)	1ha以上	1ha未満50a以上	50a未満30a以上	30a未満20a以上	20a以上整備率				
東青	8,426	5,788	203	647	4,017	921	68.7%	949	6,736	1,690	20.1%
中南	11,780	8,673	240	450	6,859	1,124	73.6%	2,845	11,517	263	2.2%
三八	7,494	2,582	111	161	1,399	912	34.5%	3,423	6,005	1,489	19.9%
西北	27,950	23,455	1,055	676	18,822	2,902	83.9%	950	24,405	3,545	12.7%
(北)	14,030	12,152	731	503	8,272	2,647	86.6%	730	12,882	1,148	8.2%
(西)	13,920	11,303	325	174	10,551	255	81.2%	220	11,523	2,397	17.2%
上北	22,383	12,627	298	542	8,931	2,857	56.4%	6,300	18,927	3,456	15.4%
下北	1,609	594	108	64	74	349	36.9%	186	780	829	51.5%
合計	79,600	53,718	2,014	2,539	40,102	9,063	67.5%	14,652	68,370	11,272	14.2%

注) 1. 整備済面積は、平成29年度までの「東北農政局調べ」面積に、平成30年及び令和元年の整備面積を合算したもので、資料：県農村整備課
 2. 水田面積は「耕地及び作付面積統計」(農林水産省)による。
 3. 数値は四捨五入しており、地域値の計が合計値と一致しないことがある。



大区画水田の整備状況 (50a以上)

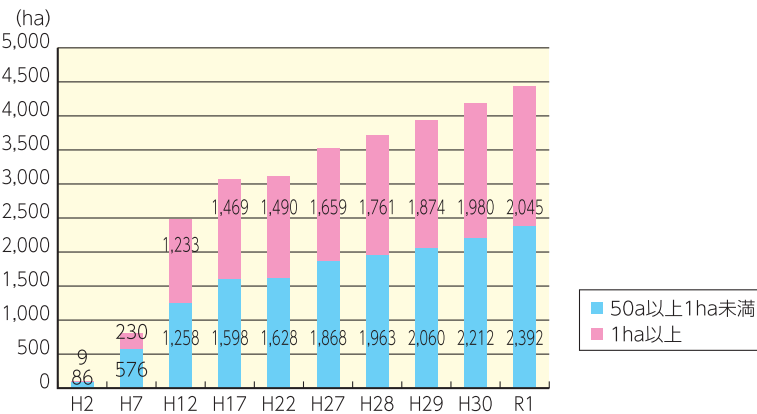
年度別整備実績 (H2~R1)

単位：ha

区分	H2~H21まで	H22	H23	H24	H25	H26	H27	H28	H29	H30	R1	計
50a以上1ha未満	1,617	11	51	46	59	54	30	95	97	152	180	2,392
1ha以上	1,477	13	79	59	26	1	4	102	113	106	65	2,045
計	3,094	24	130	105.1	85.3	55	34	197	210	258	246	4,437

資料：県農村整備課

整備状況の推移 (H2~R1)



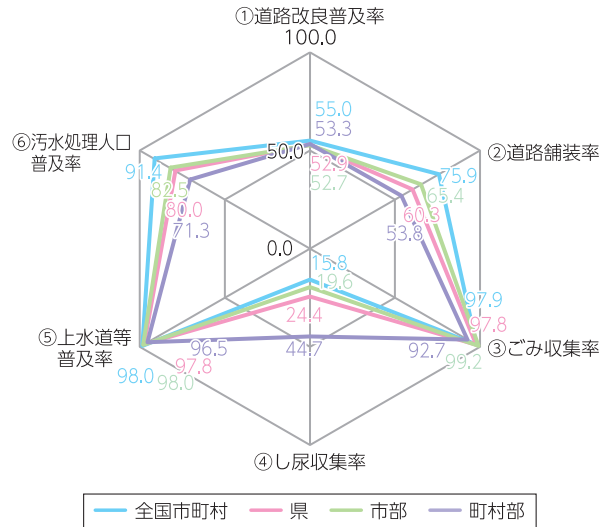
注) 1. 整備済面積は「第2次水田整備状況調査 (平成元年3月31日)」における整備済面積に平成元年度～令和元年度までの整備実績を加算したもので、整備済地域のかい廃は考慮していない。
 2. 上記、「水田の整備状況 (管内別)」とは調査方法が異なるため、接続しない。

(5) 農村環境の整備状況

市部と町村部の生活環境施設の整備状況

単位：％

区分	①道路改良普及率	②道路舗装率	③ごみ収集率
全国市町村	55.0	75.9	97.9
県	52.9	60.3	97.8
市部	52.7	65.4	99.2
町村部	53.3	53.8	92.7
区分	④し尿収集率	⑤上水道等普及率	⑥汚水処理人口普及率
全国市町村	15.8	98.0	91.4
県	24.4	97.8	80.0
市部	19.6	98.0	82.5
町村部	44.7	96.5	71.3



資料：①②③④「公共施設状況調（平成17年度）」総務省自治財務調査課

⑤「平成30年度版青森県の水道」県保健衛生課

⑥「平成30年度末青森県汚水処理人口普及率」県都市計画課

集落基盤整備事業と農業集落排水事業の実施状況

- 令和元年度までの集落基盤整備事業実施市町村
- 令和元年度までの農業集落排水事業実施市町村

集落基盤整備事業

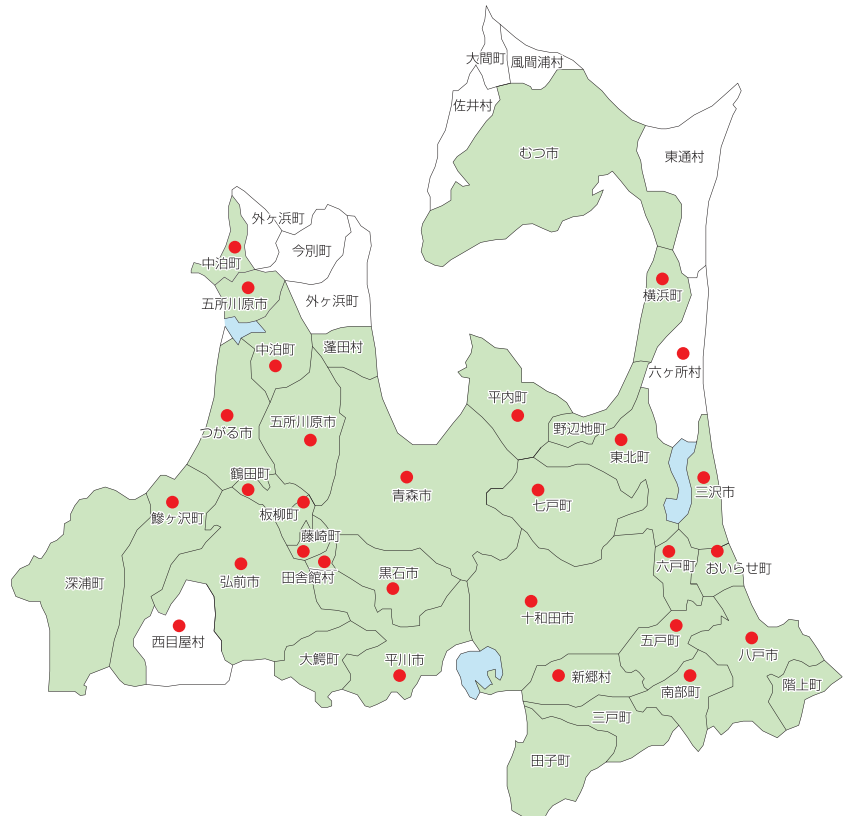
項目	数値
実施市町村数	32
完了地区数	108

(令和2年3月31日現在)

農業集落排水事業

項目	数値
実施市町村数	26
実施地区数	147
完了地区数	143
整備人口	104,688
整備戸数	39,113

(令和2年3月31日現在)

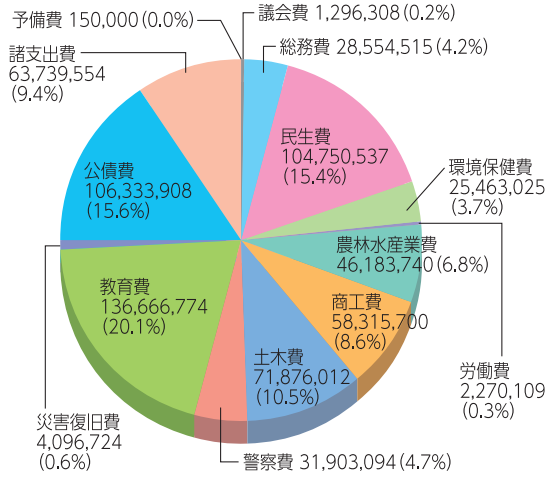


※完了地区には、農村総合モデル事業（昭和49年度～平成7年度）、農村総合整備事業（平成7年度～平成18年度）、農村振興総合整備事業（平成13年度～平成22年度）の完了地区数を含む。

(6) 県の予算

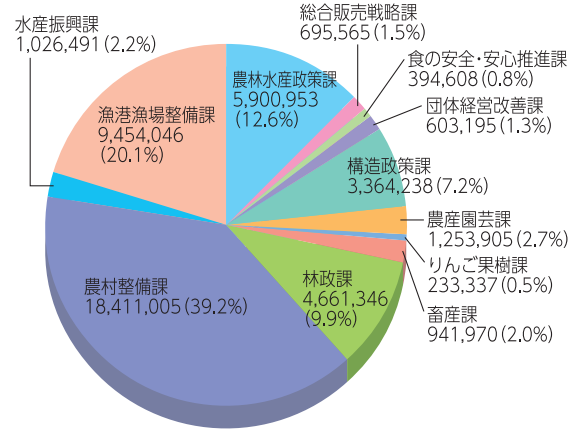
令和2年度 県予算

(一般会計：681,600,000千円)



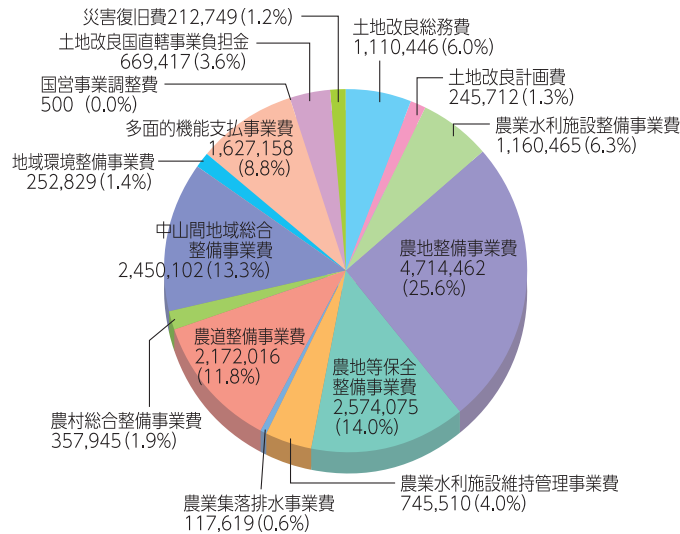
令和2年度 農林水産部予算

(一般会計：46,940,659千円)



令和2年度 農業農村整備事業予算

(県予算：18,411,005千円)



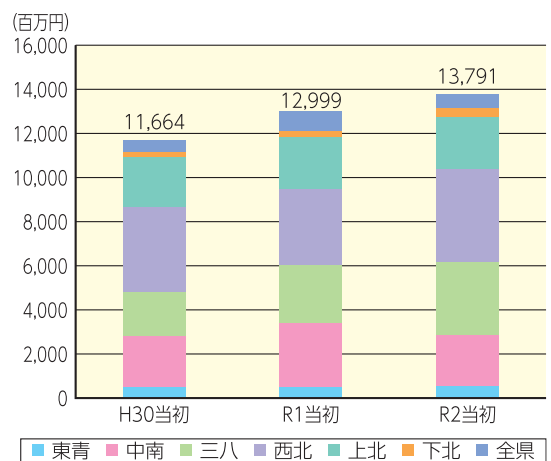
一般公共事業費の推移 (県予算ベース)

一般公共事業費

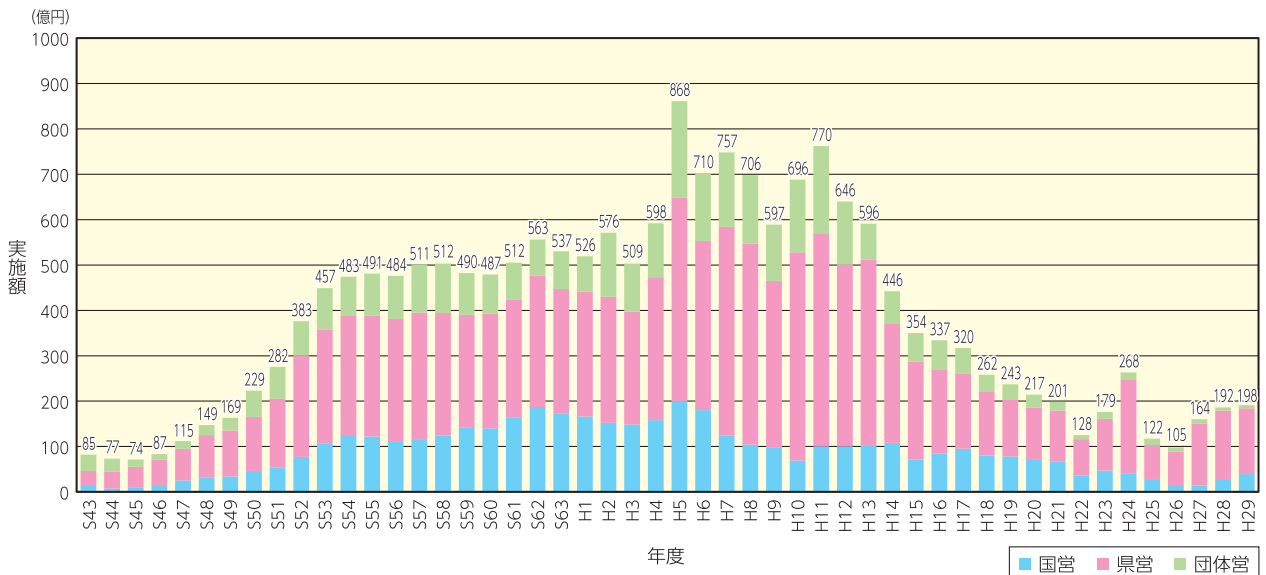
単位：百万円

管内	H30当初	R1当初	R2当初	R2/R1
東青	501	503	572	114%
中南	2,303	2,922	2,299	79%
三八	2,014	2,622	3,315	126%
西北	3,857	3,442	4,225	123%
上北	2,289	2,362	2,364	100%
下北	194	285	411	144%
全県	506	863	605	70%
計	11,664	12,999	13,791	106%

※全県の事業費は、「ストマネ（機能診断）」、「合理化（資産評価整備）」、「ため池（詳細調査）」、「維持管理適正化事業」などの事業費からなる。



農業農村整備事業実施額の推移



令和2年度 農業農村整備事業 総括表

国営事業一覧

単位：千円

事業名	地区数	総事業費	R1年度まで	R2年度
施設機能保全事業	1	11,670,000	11,313,178	251,000
かんがい排水事業	2	18,280,000	11,008,132	1,927,000
総合農地防災事業	1	9,805,000	4,609,498	1,370,000
土地改良施設突発事故復旧事業	1	105,000	65,000	40,000
国営事業 計	5	39,860,000	26,995,808	3,588,000

県営事業一覧

単位：千円

事業名	地区数	総事業費	R1年度まで	R2年度
基幹水利施設ストックマネジメント事業	4	1,477,600	760,572	264,000
広域農業用水適正管理対策事業	1	108,000	90,990	17,000
経営体育成基盤整備事業	18	45,266,400	23,112,135	2,672,145
農地中間管理機構関連農地整備事業	2	893,000	40,000	195,000
農地耕作条件改善事業	3	396,000	10,000	361,000
農業水路等長寿命化・防災減災事業	12	3,160,800	425,172	641,750
農業水利施設保全合理化事業	5	5,957,800	2,821,246	773,334
防災ダム事業	5	4,067,000	1,129,400	694,500
ため池等整備事業	16	4,433,000	1,726,800	858,400
農業用河川工作物応急対策事業	5	1,156,000	383,400	264,600
海岸保全施設整備事業	1	1,221,000	1,038,404	116,000
農村災害対策整備事業	1	532,000	432,000	40,000
広域営農団地農道整備事業	1	3,217,000	2,858,434	307,825
通作条件整備事業	24	14,561,181	9,313,072	1,633,353
集落基盤整備事業	3	2,686,700	2,039,703	340,900
中山間地域総合整備事業	9	13,232,344	8,572,884	1,648,800
農業水利施設魚道整備促進事業	5	1,380,700	947,363	227,742
県営事業 計	115	103,746,525	55,701,575	11,056,349

団体営事業一覧

単位：千円

事業名	地区数	総事業費	R1年度まで	R2年度
団体営農業集落排水事業	4	3,751,500	3,176,684	141,314
団体営農地耕作条件改善事業	7	815,064	293,740	307,424
団体営小水力活用農村活性化発電施設整備事業	1	414,000	10,000	27,000
団体営ため池等整備事業	1	10,000	0	10,000
団体営事業 計	13	4,990,564	3,480,424	485,738

県営・団体営事業の合計

単位：千円

県営・団体営事業 合計	128	108,737,089	59,181,999	11,542,087
--------------------	------------	--------------------	-------------------	-------------------

※事業費はR2年度当初予算で、事務経費（工事雑費＋事務費）を除く。

3

攻めの農林水産業の推進

「攻めの農林水産業推進基本方針」(期間：2019年度～2023年度)

青森県の農林水産業は、人口減少の進行に伴う労働力不足や地域コミュニティの衰退、国内市場の縮小や消費構造の変化など様々な課題に直面しています。さらに世界に目を向けると、TPP11(環太平洋パートナーシップに関する包括的及び先進的な協定)や日EU・EPAをはじめとする経済のグローバル化の影響により、国境を越えた産地間競争の激化が懸念されます。

一方、このような厳しい環境の中でも、AIやIoTなど先端技術の進展のほか、消費者の食に対する健康志向の高まりや、農山漁村の持つ価値の再認識によるいわゆる田園回帰、さらに、訪日外国人観光客の増加や、海外における日本食ブームの広がりなど、追い風となる動きもみられます。

このため、これまで15年間の「攻めの農林水産業」の成果を基に、生産者や関係団体と目標や戦略を共有して、本県の強みを生かしながら果敢にチャレンジすることにより、農林水産業を持続的に成長させるとともに、誰もが安心して暮らせる農山漁村づくりを進める今後5年間の新たな方針を策定し、継続的に取り組んでいくこととしています。

基本理念の継続

消費者起点

いのちの源

水

育む礎

土

支える力

人

取り巻く環境の変化

- 人口の減少・高齢化の進行
- 経済のグローバル化の進展
- 世界における食関連市場の拡大
- 消費構造やニーズの変化
- 高度情報化と技術革新の進展
- 農山漁村への新しいひとの流れ
- 様々な危機事象の発生
- SDGsの理念を踏まえた施策の展開

施策の展開方向

農林水産業の収益力強化

生産性向上や、販売強化、交流人口の拡大、新たなビジネス創出などを図るためのイノベーションを起こし、そこで生まれた収入を地域経済の中で回す。



経済的基盤に
裏打ちされた
地域づくり



地域の
共助・共存が
経済成長を
下支え

共助・共存の農山漁村づくり

集落を支える多様な経営体の育成のほか、労働力確保や、コミュニティ機能の維持等、地域課題に取り組むソーシャルビジネスの創出等により共助・共存の仕組みをつくる。



農林水産業の収益力強化

今後、人口減少や経済のグローバル化が加速していく中では、従来の取組の単なる延長では、山地の維持が困難となるおそれがあります。このため、生産、流通、販売の各段階で、新たな技術や仕組みなどを取り入れたイノベーションを越え、そこで生まれた収入を地域経済の中でしっかりと回していく「経済を回す」仕組みづくりに取り組んでいきます。

具体的には、外食・中食などの成長分野への商品提案、労働負担軽減につながるAIやIoTなど先端技術の導入、インバウンドも取り込んだグリーン・ツーリズムの推進など、各主体が創意工夫しながら収益性を高める取組を実施し、「農林水産業の収益力強化」を推進します。

これらの取組により、これまでに経験したことのない変化の中にあっても、農林水産業の持続的な成長を図っていきます。

共助・共存の農山漁村づくり

人口減少対策として、集落などの地域を一つの会社や家族と見立てて、地域全体の経済や暮らしを守っていく「地域経営」の仕組みづくりを進め、その中核となる集落営農組織や農業法人などの「地域経営体」を育成してきました。

今後は、これまでの6次産業化や新規作物の導入等による経営発展に主力をおいた取組に加え、地域の課題解決に結び付く施策を強化していきます。

具体的には、集落を支える多様な経営体の育成などの取組を充実強化するとともに、労働力確保や、コミュニティ機能の維持などの地域課題に取り組むソーシャルビジネスの創出等により、共助・共存の仕組みづくりを推進します。

また、引き続き、農林水産業の多面的機能の発揮や、災害や家畜伝染病などの危機に備えるリスク管理体制の強化を図ります。これらの取組を通じて「青森県型地域共生社会」の実現につなげていきます。

第4次「攻めの農林水産業」では、農林水産業の持続的な成長と共生社会の実現に向け、「販売力強化」、「生産力向上」、「環境・生産基盤保全」、「農山漁村振興」、「人財育成」の5本柱で施策を展開していきます。

施策体系

①販売力強化 消費動向の変化を見据えた販売戦略の展開

②生産力向上 労働力不足の克服と安全・安心・高品質生産

- 国内外の競争を勝ち抜く産地力強化
- 労働力不足に対応した生産体制の強化

③環境・生産基盤保全 山・川・海をつなぐ「水循環システム」の再生・保全

- 農林水産業の基礎となる「安全・安心な水資源」の確保
- 豊かな地域資源を未来に引き継ぐ環境公共の推進

④農山漁村振興 連携・協働・交流による活力ある農山漁村づくり

⑤人財育成 農林水産業の成長と共生社会を支える人財育成

- 生産基盤の有効活用と組織の体質強化

注) ■印は農業農村整備の関連施策

農林水産業の持続的な成長と共生社会の実現

4

青森県農業農村整備の展開方向

(1) 趣 旨

農業農村整備は、農地、農業用排水路などの農業生産基盤や農村生活環境基盤を整備し、適切に維持管理することにより、安定的な食料の生産・供給のみならず、自然環境や県土の保全、美しい農村景観の形成などに貢献してきました。

しかし、本県の農林水産業は、人口減少の進行に伴う労働力不足や地域コミュニティの衰退など様々な課題に直面しています。

こうした情勢の変化に的確に対応し、本県の農業・農村の持続的な発展に向けた農業農村整備の展開方向を明らかにするため、「あおり水土里づくり推進プラン（期間：2019年度～2023年度）」を策定しました。本プランでは、「攻めの農林水産業」の強力かつ着実な推進に資するため、「豊かで力強い農業により攻める」、「農業・農村の安全・安心を守る」、「魅力的で活力ある農村をつくる」を柱に施策を展開し、「豊かで持続可能な農業・農村の実現」を目指します。

「豊かで力強い農業により攻める」

担い手が活躍する強い農業基盤づくりとして、農作業の省力化と生産コストの低減を図る農地の大区画化や稲作農業から野菜などの高収益作物への転換を可能とする水田の汎用化・畑地化などの基盤整備により担い手の所得向上を図るとともに、農地中間管理機構とも連携した担い手への農地の集積・集約化を推進します。

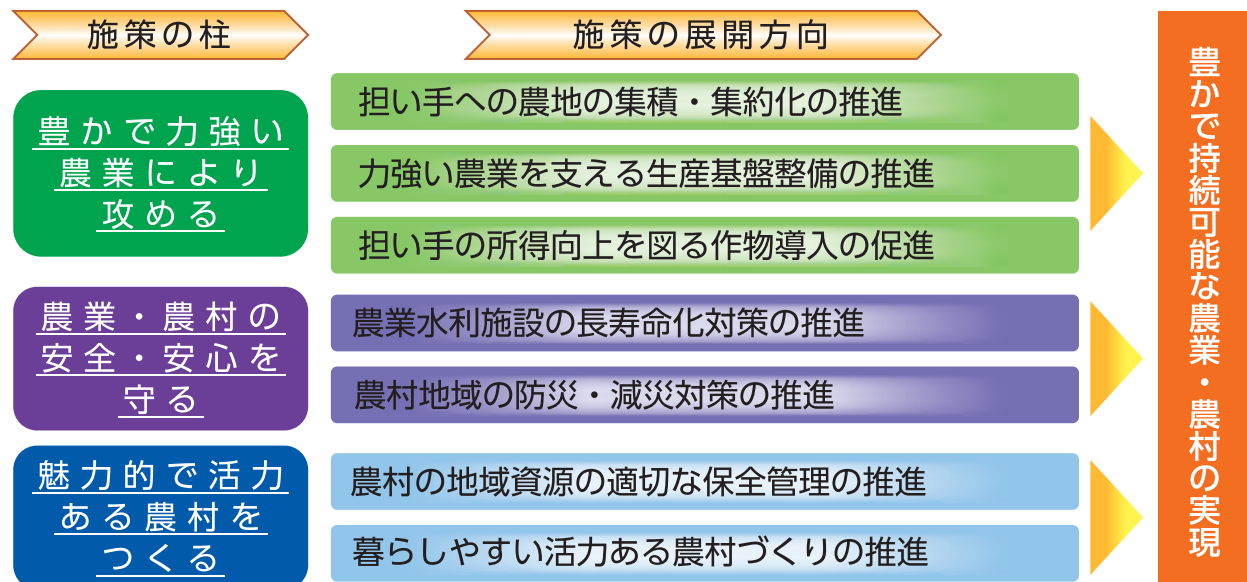
「農業・農村の安全・安心を守る」

農村地域の安全・安心を守るため、老朽化した農業水利施設の長寿命化対策や、ため池などの耐震化や集中豪雨等による農村地域の洪水被害を防止する取組により、農村地域の防災・減災対策を推進します。

「魅力的で活力ある農村をつくる」

農業・農村の多面的機能の発揮に向けて、農村の地域資源の適切な保全管理を推進します。また、農村生活環境の更新整備などの取組により、暮らしやすい活力ある農村づくりを推進します。

(2) 施策体系



(3) 具体的な方向性

(1) 「豊かで力強い農業により攻める」

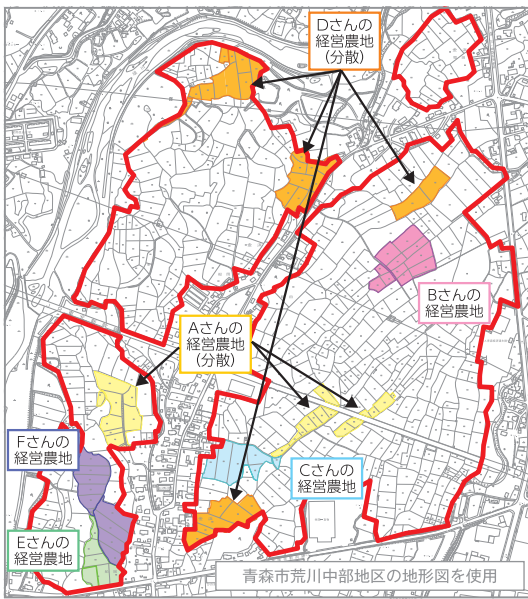
ア 担い手への農地の集積・集約化の推進

ア) 取組内容

県内農業の競争力強化を図るためには、担い手の経営規模を更に拡大し、効率的な営農を実現していくことが必要です。

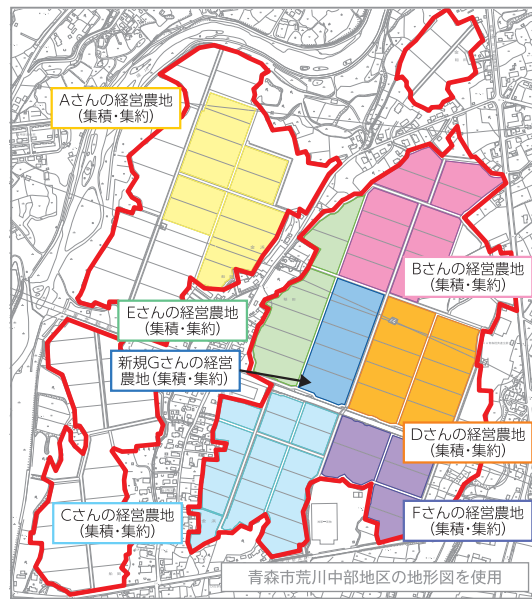
このため、ほ場整備などの基盤整備を実施し、これを契機とした農地中間管理事業との連携等により担い手に対し面的なまとまりのある農地の利用集積を促進します。

基盤整備前のイメージ



担い手の経営（所有・貸借・作業受託）する農地が分散しており、非効率的な営農を強いられています。

基盤整備後のイメージ



基盤整備を契機として、担い手の経営する農地が集積・集約され、効率的な営農が実現されます。

イ) 主な事業や取組

- 経営体育成基盤整備事業
- 農業水利施設保全合理化事業
- 農地中間管理機構関連農地整備事業 など



整備前

経営体育成基盤整備事業



整備後

あらかわちゅうぶ
荒川中部地区（青森市）

イ 力強い農業を支える生産基盤整備の推進

ア) 取組内容

農作業の省力化と生産コストの低減を図る農地の大区画化や、高収益作物を中心とした営農体系への転換を促進する水田の汎用化・畑地化を推進します。

また、畑地や樹園地において、高品質な野菜・果樹の拡大を促進するため、畑地かんがい施設の導入や排水改良等を推進します。

農産物輸送の効率化を実現するほか、災害時の避難路や輸送路としての役割を担う基幹的な農道について、長寿命化や耐震化対策などの整備を推進します。

イ) 主な事業や取組

- 経営体育成基盤整備事業
- 畑地帯総合整備事業
- 農地耕作条件改善事業
- 通作条件整備事業 など



経営体育成基盤整備事業

はら いいとよ
原・飯豊地区（田子町）



農地耕作条件改善事業

にしつがるちよだ
西津軽千代田地区（つがる市）



整備前



整備後

通作条件整備事業 つがるほくぶ
津軽北部地区（つがる市）

ウ 担い手の所得向上を図る作物導入の促進

ア) 取組内容

水田の畑地化や畑作物に軸足を置いた汎用化のため、排水改良等の基盤整備を推進し、高収益作物の導入を促進します。

ほ場整備の計画段階から指導機関を含む事業推進協議会を地区毎に設置し、基盤整備と営農の両面において、地域の合意形成を図りながら、事業を推進していきます。

栽培意欲のある生産者と指導機関が一体となって、先進地の成功事例を取り込むとともに、実需者と連携しながら、高収益作物を中心とした攻める農業を推進します。

●高収益作物の栽培振興への取組(たまねぎ等)

県では、中山間地農業ルネッサンス推進事業等を活用して、県内の生産者、J A、行政関係者を対象に県外への先進地研修を実施したほか、県内でのたまねぎ栽培研修会を開催して、栽培方法や他産地の状況等について情報提供するなど、たまねぎ栽培導入を推進する取組を行っています。

また、つがる市の西津軽繁田地区では、農地耕作条件改善事業を活用して、水田の区画拡大や暗渠排水などの基盤整備を行うとともに、たまねぎやブロッコリーなどを導入するため、苗の購入や農業機械のリースに対する支援を行っており、今後も高収益作物の栽培に取り組むこととしています。

イ) 主な事業や取組

- 中山間地農業ルネッサンス推進事業
- 経営体育成基盤整備事業

- 中山間地域所得向上支援事業
- 農地耕作条件改善事業 など



先進地研修の様子



栽培研修会の様子



たまねぎ収穫の様子



にしつがるしげた
(西津軽繁田地区)

(2) 「農業・農村の安全・安心を守る」

ア 農業水利施設の長寿命化対策の推進

ア) 取組内容

県内には、県営事業で造成した受益面積100ha以上の基幹的農業水利施設が383施設あります。内訳は、水路が299路線、ダム・頭首工・揚水機場等が84箇所となっています。

しかし、これらの施設は昭和30～40年代の築造が多く、耐用年数の経過や老朽化の進行により、安定的な農業用水の確保に支障を来しています。

このため、既存ストックの有効活用の観点から、適切な機能診断と予防保全対策により農業水利施設の長寿命化を図り、これらのライフサイクルコスト（建設・維持管理等にかかるすべてのコスト）の低減を通じて、時代の要請に対応する効率的な更新整備や保全管理を推進します。

イ) 主な事業や取組

●基幹水利施設ストックマネジメント事業

●ため池等整備事業 など



整備前



整備後

基幹水利施設ストックマネジメント事業

おうさかたいかんせんようすい
相坂平幹線用水路地区（十和田市）



整備前



整備後

基幹水利施設ストックマネジメント事業

しんめいかわら
神明川原地区（八戸市）

イ 農村地域の防災・減災対策の推進

ア) 取組内容

自然災害から農村地域の住民の生命・財産を守るとともに県土を保全し、安全・安心な農村づくりのため、農業水利施設の耐震化や洪水被害防止対策など農村の防災・減災対策を推進します。

また、ため池については、東日本大震災を契機に、全国規模でため池の一斉点検を行っており、その中で安全が確認できなかったなどのため池は、地元の意向を踏まえ、必要なため池について詳細調査を行うこととしています。

青森県では、優先度の高いため池から計画的に対策を講じ、ため池の安全・安心力を高める実行計画として、平成30年3月に「青森県ため池の安全・安心力アップ中期プラン」を策定しました。

本プランでは、「決壊時の被害」、「堤体の劣化状況」、「堤体の強度」の3つの要素から総合的に評価し、防災・減災対策の優先度を決定しています。

今後は、徹底した管理や点検、ハザードマップの作成と地域住民への周知、防災関係機関との連携などのソフト対策をため池の防災・減災対策の中心としつつ、必要なため池のハード対策を進めていくこととしています。

イ) 主な事業や取組

- ため池等整備事業
- 農業用河川工作物応急対策事業
- 農業水路等長寿命化・防災減災事業
- 湛水防除事業
- 地すべり対策事業
- など



整備前（湛水被害状況）

湛水防除事業



整備後

はなきりがわ
花切川地区（東北町）



整備前（湛水被害状況）

湛水防除事業



整備後

ひぬま
白沼地区（平川市）

(3) 「魅力的で活力ある農村をつくる」

ア 農村の地域資源の適切な保全管理の推進

ア) 取組内容

●農村協働力を活かした農村の地域資源の保全管理の推進

農業者や地域住民等の多様な主体で構成された活動組織による、農地法面の草刈りや農業用排水路の泥上げ、りんご樹園地周辺の農道の除排雪などの地域資源の基礎的保全活動を支援します。

農業者や地域住民等で構成された活動組織による農村環境保全活動（資源向上支払）への支援や、農地周りの農業用排水路などの補修・更新等を計画的に行う施設の長寿命化のための活動（資源向上支払）を支援します。

また、構成員の高齢化等に伴い、活動の継続が危惧されていることから、次代を担う人財の育成を行うとともに、組織の合併や広域化を促進します。

●中山間地域等の条件不利地域(傾斜地等)と平地とのコスト差(生産費)を支援

中山間地域等では、高齢化が進む中で平地に比べ自然的・経済的・社会的条件が不利なことから、担い手の減少や耕作放棄の増加などにより、農業・農村が有する多面的機能（水源かん養や洪水防止、安らぎの場の提供など）の低下が心配されています。

中山間地域等直接支払制度は、中山間地域等で農地を耕作している農業者等に交付金を直接支払い、農業生産の維持を通じて多面的機能を確保する取組であり、集落協定や個別協定に基づいて行われる農業生産活動や多面的機能の維持につながる活動などを支援します。

イ) 主な事業や取組

●多面的機能支払交付金 ●中山間地域等直接支払交付金 など

〈県内の取組状況〉

管内	農地維持支払	資源向上支払	中山間地域等直接支払
	交付対象面積 (ha)	交付対象面積 (ha)	交付対象面積 (ha)
東青	4,445	4,114	484
中南	7,700	7,637	3,099
三八	1,805	1,269	2,778
西北	21,090	18,799	1,668
上北	8,454	6,911	817
下北	162	0	4
合計	43,656	38,730	8,850

※令和2年度計画

農村地域資源の維持・保全活動（農地維持支払）



農地法面の草刈り
とさ
土佐保全会（五所川原市）



農道の砂利敷き
みずがさわ
水ヶ沢農地保全の会（平内町）

農村環境保全活動（資源向上支払）



植栽活動
たかせ
高瀬環境保全会（五所川原市）

農村地域資源の長寿命化（資源向上支払）



水路の更新
はらだ
原田グリーンサークル（平川市）

農業生産活動（中山間地域等直接支払）



水路の泥上げ
こどもり
小泊地区集落協定（中泊町）



のり面の草刈
つやまたけこし
津山竹越集落協定（深浦町）

多面的機能を増進する活動（中山間地域等直接支払）



農業体験受入れ
にいだて
新館集落協定（平川市）



自然生態系の保全
おおはた
大畑集落協定（新郷村）

イ 暮らしやすい活力ある農村づくりの推進

ア 取組内容

生活基盤の機能も併せ持つ農道等の機能維持や、農業集落排水施設の点検診断等を適切に行い、老朽化対策等を効率的に推進します。

生態系の保全・再生に配慮した水路整備等による多面的機能の増進を図ります。

イ 主な事業や取組

- 集落基盤整備事業
- 中山間地域総合整備事業
- 農業集落排水事業
- 農業水利施設魚道整備促進事業 など



整備前
中山間地域総合整備事業



整備後
なんぶちょう
南部町地区（南部町）



整備前
中山間地域総合整備事業



整備後
さんのへ
三戸地区（三戸町）

(1) あおもり環境公共推進基本方針

農山漁村では、自立した農林水産業が営まれ、地域コミュニティが存続することによって、豊かな自然や美しい景観、伝統的な風習や文化など、かけがえのない地域資源を将来に引き継いでいくことが可能となります。

このため、青森県では、“農林水産業を支えることは地域の環境を守ることにつながる”との観点から、農林水産業の生産基盤や農山漁村の生活環境などの整備を行う公共事業を「環境公共」と位置付け、推進しています。

平成20年2月に作成した「あおもり環境公共推進基本方針」では、「環境公共」の実施に当たって、農林漁業者をはじめ、地域住民やNPO、企業、行政など多様な主体が共有すべき事項として、3つの方向性、5つの理念、3つの目標を示しています。



「環境公共」の概念



「環境公共」の基本的方向



「環境公共」の基本的方向
 (地域力の再生 (新たな「結い」))

- 「環境公共」の実施を契機とし、公共事業のプロセスに、農林漁業者はもとより、地域の人々などの参加を促進
- 自ら行えることは自ら実施していきることにより、地域力の再生 (新たな「結い」) を実現



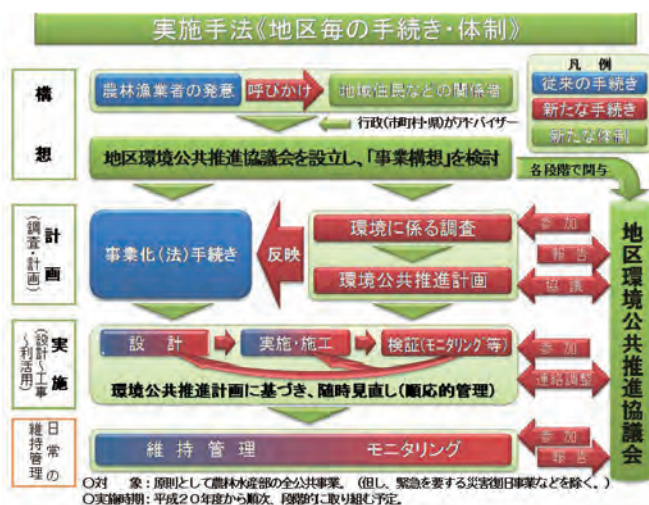
- ◆ 農業・林業・水産業の各分野の取組を、より強固に連携して実施
- ◆ 農・林・水の連携強化により、循環型で持続可能な農林水産業が実現され、安全・安心な食料生産が可能

「環境公共」の基本的方向
(強固な農・林・水の連携)



- ◆ 農林水産業の生産性を高めるため、その基盤を整備しつつ、生物多様性などの観点から環境を保全・再生
- ◆ これまでの環境への配慮に加え、可能な限り環境を保全・再生

「環境公共」の基本的方向
(環境への配慮から保全・再生へ)



- 「環境公共」の実施に当たっては、多様な価値観を持つ人々が、事業の各段階に参加できるようなシステムを構築
- 従来の事業化に必要な手続きに加え、事業構想の策定や地区環境公共推進協議会の設立などの新たな手続きや体制を追加

「環境公共」の実施手法

(2) 「環境公共」の取組事例

～ 地域の自然環境を次世代へ継承する取組 ～

土場川地区（ほ場整備事業、七戸町・東北町）



土場川地区環境公共推進協議会（以下、協議会という）は、ほ場整備事業を契機に平成27年2月25日に設立されました。協議会は、土場川土地改良区と3つの多面的機能支払交付金の活動組織が主な構成員となっており、協議会設立以前からそれぞれが連携して地元の小学校を対象とした生き物調査や施設見学会等を企画し活動してきました。

その中で、東北町の甲地小学校では、区画整理工事前のほ場において、生き物調査や水質調査等を実施し、捕獲した生き物を近隣のビオトープに放流する活動を続けています。また、その活動内容を、成果発表会で地域住民等にお知らせしています。

これらの活動が評価され、平成28年度には日本水環境学会東北支部から「東北・水すまし賞」を受賞しました。協議会では、今後もこれらの活動を継続し、地域の水環境を守っていくこととしています。



受賞後の記念撮影



生き物調査の様子



ビオトープへ放流

～ 農業体験による情操教育の取組 ～

阿部堰地区（ほ場整備事業、五所川原市）




阿部堰地区環境公共推進協議会（以下、協議会という）では、五所川原市南部土地改良区や堺松地区保全隊の協力を得て、松島小学校の5年生を対象にほ場整備事業が完了したほ場で田植えや稲刈り体験学習を継続して実施しています。

令和元年度は、5月に田植え体験、7月に稲の観察会、9月に稲刈り体験を行いました。さらに、10月には収穫したお米を「松の光美米（こうびまい）」と名付け、産直施設の「まるっと新鮮館」において一袋を2kg500円で販売し、用意した47袋全てを売り切ることができました。なお、「松の光美米」の袋のイラストは、児童ひとりひとりが想いを込めて描いたものです。

協議会では、地域の子供たちが農業体験を通じて自然環境や農産物等へ関心を持ってもらえるよう、今後もこの活動を継続することとしています。



稲刈りの様子



販売直前の様子



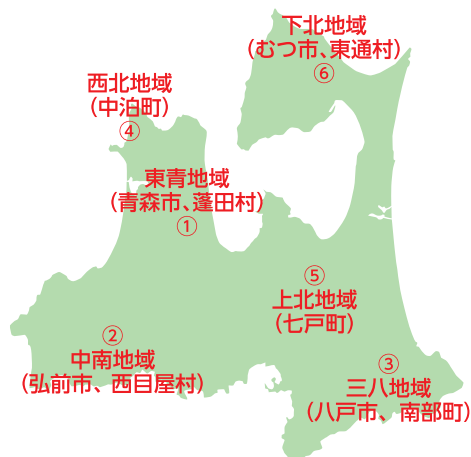
袋のイラスト



お米を買い求める消費者

(3) 「環境公共」の情報発信

青森県の将来を担う子どもたち、消費者であるその親たちを対象に、環境公共の取組が本県の豊かでおいしい農林水産物の生産を下支えしていることをPRするため、令和元年度環境公共推進プロジェクトとして、農・林・水・畜連携のもと、6県民局で「食」や「農」に関する体験学習を実施しました。



〈R 1 年度環境公共推進プロジェクト一覧〉

番号	開催日	開催場所	参加者	番号	開催日	開催場所	参加者
①	7/27(土)	青森市、蓬田村	23名	②	9/12(木)	弘前市、西目屋村	25名
【トマト&オニオンプロジェクト】 <ul style="list-style-type: none"> たまねぎ収穫体験 ミニトマト収穫体験 環境公共の学習 				【ふるさとの水を探る旅】 <ul style="list-style-type: none"> ため池、揚水機場、相馬ダム見学 森林学習 木工体験 環境公共の学習 イワナつかみ取り体験 			
③	7/28(日)	八戸市、南部町	33名	④	8/29(木)	中泊町	19名
【「キ」になるイベント】 <ul style="list-style-type: none"> 巻の下頭首工見学 島守田園空間博物館散策 環境公共の学習 森林学習 植樹体験 ブルーベリー収穫体験 				【「山川海の恵みに感謝！」水と大地の探検隊】 <ul style="list-style-type: none"> 芦野頭首工見学 自動給水栓見学 山・川・海を繋ぐ水循環の学習 漁礁の見学 森林学習 ICTトラクタ試乗 若宮揚水機場見学 			
⑤	8/31(土)	七戸町	20名	⑥	10/27(日)	むつ市、東通村	38名
【天間ダムスゴイゼ！】 <ul style="list-style-type: none"> 天間ダム見学 水管橋見学 小水力発電所見学 サイフォン学習 野菜収穫体験 環境公共の学習 				【下北の農・林・水を体験するバスツアー】 <ul style="list-style-type: none"> サケふ化場見学 そば打ち体験 環境公共の学習 いちご収穫体験 森林学習 木工体験（コースター制作） 製材所見学 			
合計参加者 158名							

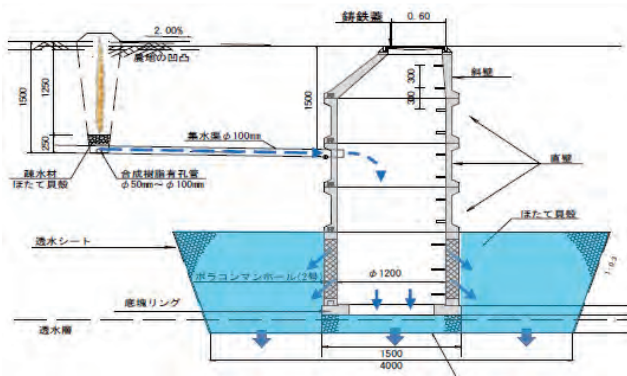
(4) 「環境公共」を支える低コスト化技術

●排水先の無い畑や水田転換畑での排水処理技術の検証 (H30～R1)

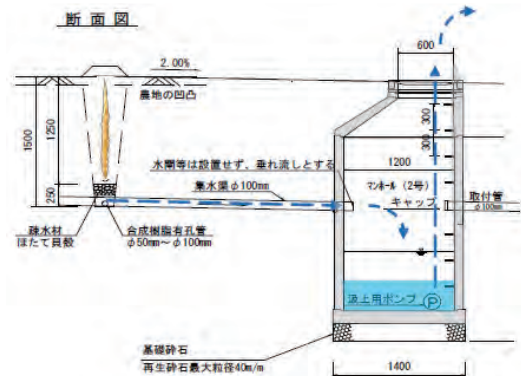
○排水先が無い畑での湿害対策

畑に暗渠を設置し排水を促進することは湿害対策としてとても有効ですが、暗渠の流末を排水路に自然排水できない畑には、これまで設置することができませんでした。そのため、東北町にある排水先の無いながいも畑に暗渠を敷設し、マンホール構造で地下浸透させる「浸透式」、エンジンポンプで汲み上げ排水する「ポンプ式」の処理方法の効果検証を行いました。

これら2つの排水処理施設では、いずれも50mm/日の排水量（東北町周辺で過去5年に年平均8回程度発生する大雨に相当）を排水処理することができました。



浸透式排水処理施設



ポンプ式排水処理施設

○水田転換畑に緩傾斜を付与した湿害対策

水田転換畑など、傾斜がなく地表水が停滞しやすいほ場では、レーザーレベラー等で1/1000程度の緩傾斜を付与することで地表水の流れを作り、排水を促進することができました。

〈大雨から1日経過した傾斜ほ場と均平ほ場の表面排水の比較〉



1/1000傾斜ほ場（残留水なし）



均平ほ場（残留水あり）

これらを含めた14種の排水処理技術について、より実用的に活用できるよう標準的な施工費を含めて、フローチャートで必要な技術を選択できる「排水改良の手引き」を作成しました。

本手引きは農村整備課ホームページで公開しているほか、土地改良区、市町村、JA等を通じて県内生産者に周知し、排水改良技術の普及を促進していきます。

〈農村整備課HP：<http://www.pref.aomori.lg.jp/sangyo/agri/haisuikairyō-tebiki.html>〉

6

事業負担区分一覧

R2.4.1時点

国事業名	県事業名	事業内容	事業主体	負担区分			摘要	あおもり水士里づくり推進プラン(施策の柱)
				国	県	地元		
農地中間管理機構関連農地整備事業	農地中間管理機構関連農地整備事業	担い手への農地の集積・集約化を加速化するため、機構が借り入れている農地について、区画整理、農用地の造成及びこれらと密接な関連のあるものを併せて一体的に実施する事業	県	62.5	27.5	10		豊かで力強い農業により安心・安全な食料をつくる
農業競争力強化農地整備事業	経営体育成基盤整備事業	農地集積の加速化や農業経営規模の拡大に資する農地の大区画化・汎用化等の基盤整備及びこれに関連する事業	県	50(55)	27.5(27.5)	22.5(17.5)	()は中山間地域	
1 農地整備事業	経営体育成基盤整備事業	水田の畦畔除去による区画拡大や暗渠排水の整備等の地域の実情に応じた迅速かつきめ細かい基盤整備事業	県	50(55)	27.5(27.5)	22.5(17.5)	()は中山間地域	
水利施設等保全高度化事業								
1 一般型								
(1)基幹水利施設整備型	農業水利施設保全合理化事業	用排水施設整備事業(農業用排水施設の施設、廃止又は変更(以下「農業用排水施設整備事業」という))を実施するもの(国・県営土地改良事業により造成された農業水利施設の更新等であって、既存施設を有効活用すると認められ、施設機能の向上を主な目的としないものは除く)	県	50(55)	27.5(27.5)	22.5(17.5)	()は中山間地域 ※は更新事業に適用 《ガイドライン》	
(2)農業用水再編対策型	農業水利施設保全合理化事業	農業用排水施設整備事業を実施するものであって、水需要が逼迫している地域において、水田用水を都市用水及び水田以外の物種農業用水等へ転用するため必要ながんがんに施設の施設、廃止又は変更を行うもの	県	50	32	18		
(3)地域用水機能増進型	農業水利施設保全合理化事業	農業用排水施設整備事業を実施するものであって、地域用水機能(生活用水機能等を含む)を評価した上で、農業用水の循環利用を促進することにより、農業用水の効率的な利用を図り、農業経営の安定及び近代化に資することを目的とし、併せて地域用水機能の増進に資するもの	県	50	27.5(27.5)	22.5(17.5)	()は中山間地域	
(4)流域水質保全機能増進型	農業水利施設保全合理化事業	農業用排水施設整備事業を実施するものであって、環境保全型農業等の推進を指向している地域を含む一定の広がりを持つ流域等を対象に、地域用水機能のうち特に水質浄化機能の維持増進に資する用排水施設を整備するもの	県	50	25	25		
(5)排水対策特別型	排水対策特別事業	用排水施設整備事業のうち、大豆・飼料作物等の転作物を取り入れた収益性の高い水田営農の確立を図るために必要な排水機、排水ポンプ、排水路等の更新又は整備を実施するもの	県	50	25	25		
(6)基幹水利施設保全型	基幹水利施設ストックマネジメント事業	ア 国・県営土地改良事業により造成された農業用排水施設等(以下「国・県営造成施設」)に関する機能保全計画の策定(当該施設の機能診断を含む) イ 国・県営造成施設において機能保全計画等に基づく対策工事の実施 ウ 国・県営造成施設において発生した不測の事態に対する機能回復を行う緊急補修工事(現地仮覆工を含む。)の実施	県	50	25	25	※は更新事業に適用 《ガイドライン》	
(7)水利施設集約再編型	農業水利施設保全合理化事業	国・県営造成施設の老朽化等による機能低下がみられる地区において、農業用排水施設の集約・再編を伴う整備を行い、農業水利ストックの適正化に資するもの	県	50(55)	27.5(27.5)	22.5(17.5)	()は中山間地域	
2 特別型								
(1)産地収益力向上型								
1)高収益作物導入促進型	農業水利施設保全合理化事業	ア 農業用排水施設整備又は暗渠排水を準備するもの イ アの事業と農道整備(農作業道の変更に限る)、客土、区画整理、徐溝、農用地造成及び農地保全並びに土壌改良及び耕作放棄地解消・発生防止のための簡易な整備並びに農業経営高度化支援事業のうちアの事業と密接な関連のあるものを併せて一体的に実施するもの ウ 国営かん排事業(高収益作物導入促進事業)と併せて、産地形成事業を一体的に実施するもの	県	50(55)	27.5(27.5)	22.5(17.5)	()は中山間地域	
2)高収益作物転換型	農業水利施設保全合理化事業	ア 農業用排水施設整備、客土、暗渠排水及び区画整理のうち1以上を実施するもの イ アの事業と農道整備、徐溝、農用地造成及び農地保全並びに土壌改良及び耕作放棄地解消・発生防止のための簡易な整備並びに農業経営高度化支援事業のうち、アの事業と密接な関連のあるものを併せて一体的に実施するもの	県	50(55)	29(28.5)	21(16.5)	()は中山間地域	
3)畑地帯総合整備型								
①畑地帯担い手育成型	畑地帯総合整備事業	ア 農業用排水施設整備、農道整備及び区画整理のうち1以上を実施するもの イ アの事業と客土、暗渠排水、徐溝、農用地造成及び農地保全並びに農業生産基盤整備補助事業、営農環境整備事業、農業経営高度化支援事業のうちアの事業と密接な関連のあるものを併せて一体的に実施するもの	県	50(55)	27.5(27.5)	22.5(17.5)	()は中山間地域	
②畑地帯担い手支援型	畑地帯総合整備事業	ア 農業用排水施設整備、農道整備及び区画整理のうち1以上を実施するもの イ アの事業と客土、暗渠排水、徐溝、農用地造成及び農地保全並びに農業生産基盤整備補助事業及び営農環境整備事業のうちアの事業と密接な関連のあるものを併せて一体的に実施するもの ウ 農業用排水施設整備のうち畑地かんがいを目的とした農業用の用水施設について緊急に必要な補修工事のみを行う事業(単独設備整備) エ 次に掲げる(ア)又は(イ)のいずれかを行う事業(単独土層改良) イ)客土、暗渠排水及び徐溝、土壌改良並びにこれを補完するための農地保全、交換分合、農業集落環境管理施設整備 イ)暗渠排水のうち暗渠の新設若しくは変更と一体的に行われる農業用排水施設整備のうち排水施設に係る事業を総合的に実施する事業 オ 農業用排水施設整備のみを行う事業(単独暗渠排水)	県	50(55)	27.5(27.5)	22.5(17.5)	()は中山間地域	

国	県	地元	摘要	事業主体			内容	事業内	事業名	県事業名	国事業名	あおり水土里づくり推進プラン(施策の柱)	
				国	県	地元						強かでの農業・農村の安全により攻め守る	魅力的な農村をつくる
50 (55)	27.5 (27.5)	22.5 (17.5)	()は中山間地域	50 (55)	27.5 (27.5)	22.5 (17.5)	農業用排水施設整備を実施するもの アの事業と客土、暗渠排水及び区画整理並びに高度土地利用調整事業と密接な関連のあるものを併せて一体的に実施するもの ウ 国営水利システム再編事業 (農地集積促進型) と併せて、中心経営体農地集積促進事業を一体的に実施するもの	農業用排水施設整備	農業水利施設保全 合理化事業	4) 農地集積促進型			
50 (55)	27.5 (27.5)	22.5 (17.5)	()は中山間地域	50 (55)	27.5 (27.5)	22.5 (17.5)	水管理の省力化や維持管理の低コスト化に資する簡易な農業水利施設等の整備 イ 農業用排水施設の新設、廃止又は変更 ウ 給水栓、ゲート、分水工等の自動化等の管理省力化のための農業用排水施設等の整備、並びに水管理施設、維持管理施設、安全施設等の農業用排水施設に附随する施設の整備	農業水利施設整備 合理化事業	農業水利施設保全 合理化事業	3 簡易整備型			
55 (55)	32 (33)	13 (12)	ガイドライン ()は相対的管理区域に適用	55 (55)	32 (33)	13 (12)	自然的、経済的、社会的条件に恵まれず農業の生産条件が不利な地域であり、かつ、中山間地域等において、農業生産基盤整備事業、農村振興整備事業を実施する事業であつて次のいづれかに該当する事業 ア 農業生産基盤整備事業、農村振興整備事業を一体的に行うものであり、かつ、農業用排水施設整備、農道整備、ほ場整備、農用地開発、農地防災、客土、暗渠排水、農用地改良又は保全、土地基盤の再編・整序化のうち2以上を行うもの イ 農業生産基盤整備事業を行うものであり、農業用排水施設整備、農道整備、ほ場整備、農用地開発、農地防災、客土、暗渠排水、農用地改良又は保全、土地基盤の再編・整序化のうち2以上を行うもの	中山間地域農産物総合整備事業	中山間地域総合整備事業	1 中山間地域総合整備事業			
55 (55)	39	6		55 (55)	39	6	洪水調節用のダム(奈水吐その他の附属施設を含む)の新設又は改修及び併せ行う関連整備	防炎ダム事業	防炎ダム事業	1 防炎ダム整備事業			
55 (55)	28	17	大規模 ()は中山間地域	55 (55)	28	17	耐震性の向上のためのため池の改修又は地震からの安全を確保するために必要なため池の改修、附属施設の整備及び併せ行うしゅんせつ又は農地等の洪水調節機能の発揮のための整備 築造後における自然・社会的状況の変化等への対応又は人命、家屋、公共施設等に被害を及ぼす災害の発生するおそれがある場合に、早急に整備を要するためため池の新設、変更、新設と併せ行う廃止、しゅんせつ、附属施設の整備、下水水路の整備又は管理施設の整備、水質悪化が著しく、地域の農業生産及び周辺環境に対して悪影響を与えているため池の水質を改善するために必要な工事 施設の機能保全・更新等を計画的に実施するための中長期的な計画(施設長寿命化計画等)に基づいて適切な管理が行われているため池の長寿命化を図るために必要な工事 複数のため池を対象に行う、ため池の共同防炎又は洪水調節機能の向上等に資するため池の改修、廃止、しゅんせつ、附属施設の整備、周辺水路の整備、その他目的を達成するために必要な施設の整備	ため池等整備事業	ため池等整備事業	(1)ため池総合型 1) 地震・豪雨対策型 2) 一般整備型 3) 長寿命化型 (2)ため池群整備工事			
50 (55)	37 (37)	13 (8)	()は中山間地域	50 (55)	37 (37)	13 (8)	既存の農業用排水施設の耐用年数が経過する以前において、立地条件の変化により、漏水被害を生ずるおそれのある地域(原則として、過去に応急の漏水排水除根が実施された地域)で、これを防止するために併せ行う排水機、排水樋門、遊水池等貯留施設、排水調整池、地下浸透施設、排水路、堤防等の新設又は改修(排水施設整備工事) イ 同一水系の排水河川に隣る地域である等、排水施設の一元管理を必要とする地域で、主として排水施設整備工事によって造成された排水施設について、防災体制を強化し、漏水被害の発生を防止するために併せ行う排水管理に必要施設の設置又は改修(アと併せ行うものを除く。)(排水管理施設整備工事) ウ アにより整備された農業用排水施設の耐用年数が経過した以後において、その機能低下により再び漏水被害を生ずるおそれのある地域で、これを防止するために併せ行う当該施設の更新(漏水防除施設改修工事)	排水防除事業	排水防除事業	(1)漏水防除事業 (排水施設整備対策工事)			
55 (55)	28	17	大規模	55 (55)	28	17	築造後における自然・社会的状況の変化等により早急に整備を要する頭首工、樋門、用排水機場、水路等の変更又は当該施設に代わる農業用排水施設の新設及びこれらの附属施設の整備 イ 流域開発等による洪水量の増加、流出形態の変化等の他動的な要因に起因する漏水被害等の発生を防止するために緊急に行う農業用排水施設の新設又は変更 ウ 風水害等によって土砂崩壊の危険が生じた箇所において農用地及び農業用施設の災害を防止するために併せ行う土留石垣、擁壁、土砂溜り堰、水路等の整備(土砂崩壊防止工事)又は水田法面の保護を目的とする水抜き工の設置(水抜き工)及びこれに関連する整備	ため池等整備事業	ため池等整備事業	(2)排水施設整備事業			
50 (55)	32	18		50 (55)	32	18	農用地の保全と災害の未然防止を図るために行う排水施設や防風施設等の整備	農地保全整備事業	農地保全整備事業	4 農地保全整備事業			
55 (55)	37	8	大規模 小規模① 小規模② ()は中山間地域	55 (55)	37	8	農業用河川工作物(頭首工、水門、樋門、樋管、橋梁等)の整備補強、撤去又は撤去に伴う整備、農業用道路橋脚工作物の耐震補強整備	農業用河川工作物 応急対策事業	農業用河川工作物 応急対策事業	5 農業用河川工作物等応急対策事業			

国事業名	県事業名	事業内容	事業主体	負担区分		摘要	あおもり水国土づくり推進プラン(施策の柱)	
				国	県			
6	特定農業用管水路等特別対策事業	ア 石綿等が使用されている農業用管水路の撤去(当該石綿等の劣化又は飛散の防止措置を含む)及びこれと一体的に行う農業用排水路の変更 イ アの農業用排水路と一体となって機能を発揮する農業用排水路の変更 ウ 石綿等が使用されている土地改良施設(農業用管水路を除く)において行う当該石綿等の除去及びこれと一体的に行う当該土地改良施設の变更	県	50 (55)	35 (35)	15 (10)	ガイドライン ()は中山間等地域	豊かな力 強い農業 科の安全 により政 ・安心を 農村をつ くる
7	水質保全対策事業	水質汚濁等に起因する悪臭を除去するための農業用排水施設、水質保全施設等の新設、廃止、変更	県	50 (55)	未定		()は中山間等地域	
8	地すべり対策事業	地すべり防止施設の新設又は改良その他地すべりを防止するための工事、地すべり防止施設に係る施設寿命延長計画に基づいた対策を実施するための工事	県	50	50	-		
農地耕作条件改善事業								
1	地域内農地集積型	畦畔除去による区画拡大や暗渠排水等のきめ細やかな耕作条件の改善を機動的に実施						
2	農地集積推進型	畦畔除去による区画拡大や暗渠排水等のきめ細やかな耕作条件の改善を機動的に実施						
3	高収益作物転換型	基盤整備を機動的に進めるとともに、輪作体系の検討や導入1年目の種子・肥料への支援など、高収益作物への転換に向けた計画策定から営農定着に必要な取組をハードとソフトを組み合わせ実施	県	50 (55)	27.5 (27.5)	22.5 (17.5)	()は中山間等地域	
4	未来型産地形成推進条件整備型	水田転換や既存産地の改良とともに、省力技術・作業機械等を面的に導入し、労働生産性を抜本的に高めたモデル産地を形成する取組を実施、また、果樹については、早期成圃化等の取組を併せて実施	県	50 (55)	31 (30)	19 (15)	※は更新事業に適用 《ガイドライン》	
5	スマート農業導入推進型	基盤整備と一体的に行うGNSS基地局の設置等のスマート農業の導入を実施						
農業水路等長寿命化・防災減災事業								
1	長寿命化対策	農業水路等長寿命化・防災減災事業 広域農業用水適正管理対策事業	県	50 (55)	27.5 (27.5)	22.5 (17.5)	()は中山間等地域	
2	防災減災対策	ため池等整備事業 農村災害対策整備 集約基盤整備事業	県 市町 村等	※50 (※55)	※31 (※30)	※19 (※15)	※は更新事業に適用 《ガイドライン》	
3	ため池の保全・選別対策	ハザードマップの作成、監視・管理に必要な研修の開催、都道府県等を単位として行うパトロールなど監視・保全管理に資する活動等		ソフト 100	-	-	※R2まで定額助成	
農山漁村地域整備交付金								
1	農業農村整備基盤整備事業							
(1)農地整備								
1)通作条件整備								
	①基幹農道整備	ア 一般型 農業の近代化又は農業生産物の流通の合理化を図るため重要かつ農村環境の改善に資する農道の整備 イ 既設の農道について、点検診断を行うとともに機能保全対策面からの更新整備や農道機能強化対策面等からの整備水準の向上を図る保全対策のほか、緊急対策を実施	県	50	37	13		
	②一般農道整備	ア 一般型 幹線から末端耕作道までの農道の整備 イ 樹園地等型 経営の近代化・省力化を図ろうとする樹園地を主体とした農用地、近代化・省力化を図り、かつ、水田利用の再編成の推進を図ろうとする野菜生産出荷安定法に基づき指定された野菜指定産地における農用地を主体とした農用地、田畑転換を行う水田帯の農用地における農道の整備 ウ 農業集落間型 農業の生産条件が不利な地域において、農業集落を結び農道の整備 エ 保全対策型 既設の農道について、点検診断を行うとともに機能保全対策面からの更新整備や農道機能強化対策面等からの整備水準の向上を図る保全対策のほか、緊急対策を実施	県	50 (50)	25 (50)	25 (0)	[]は山村、過疎、半島(一般型のみ)	

国事業名	県事業名	事業内容	事業主体	負担区分		摘要	あおもり水国土づくり推進プラン(施策の柱)	
				国	県			
(2)水利施設整備	農業水利施設保全 合理化事業	水田及び畑地帯における基幹的な農業用排水施設の整備等を行う事業(基幹水利施設整備型、地域用水機能型、流域水質保全機能型、排水対策特別型、基幹水利施設保全型、地域農業水利施設保全型(ただし、畑地帯総合整備型)については、畑地帯担い手支援型))	県	-	-	○	豊かな農業・農村の安全・安心を守る	
		水管理の省力化や農業水利施設の長寿命化のための整備等を行う事業(農業水利施設等整備事業、農地集積促進事業、水利用再編促進事業)						
		国土土地改良事業の施行に伴い用途廃止すべき灌漑工、水門等の農業水利施設のうち、当該事業の完了後においても残存し、農業用水管理又は河川管理上支障となっている施設の撤去を行う事業						
		農耕地域における生活空間の質的向上等を図るため、水路、ダム、ため池等の農業水利施設の保全又は地域用水機能の維持増進に資する施設の整備等を行う事業(地域用水環境整備事業(取水・異動保全施設整備、地域防災施設整備、濁水対策施設整備、利用保全整備、地域用水機能強化施設整備、小水力発電施設整備)、歴史的施設保全事業)						
	(3)農村整備	1)農村集落基盤再編・整備事業	農業集落の周辺地域における農業生産性の向上を図るため、農村集落基盤再編・整備事業計画に基づき、農業生産基盤及び農村生活環境の整備、再編を実施	県	50	25	25	○
			農業生産条件等が不利な中山間地域において、農村集落基盤再編・整備事業計画に基づき、農業生産基盤及び農村生活環境等の整備、再編を実施する事業(集落型事業、広域連携型事業)		55	30.0	15.0	
	2)農業集落排水事業	1)海岸保全施設整備事業	汚水、雨水を処理する施設又は汚泥、処理水、雨水の循環利用を目的とした施設及びこれらに附帯する施設(農業集落排水施設等)の整備又は改築	市町村改良区等	50	-	50	○
			低コスト型農業集落排水施設更新支援事業					
	2)海岸保全施設整備事業	1)海岸保全施設整備事業	沿岸域の農地とそこで隔離される農業生産活動を守り、食料の安定供給の確保と安全な農村地域の形成を図るため、浦波、高潮、波浪その他海水又は地盤の変動による被害から海岸を防護することを目的とした海岸保全施設の整備等を行う事業	県	50	50	-	○
			農山漁村地域整備計画の目標を達成するため、基幹事業と一体となった事業効果を高めるために必要なもの					
3)効果促進事業	1)海岸保全施設整備事業	農山漁村地域整備計画の目標を達成するため、基幹事業と一体となった事業効果を高めるために必要なもの	県	50	50	-	○	
		広域農団地における農道網の基幹となる農道の整備並びにこれと併せ行う用地整備、駐車場整備、ライフライン収容施設整備及び生態系保全施設整備						30
地方創生推進交付金(道整備交付金)	基幹水利施設管理事業	広域農団地農道整備事業 連携条件整備	県	50	30	40	○	
		基幹水利施設管理事業						計画・推進 50 25 50
地方創生推進交付金(道整備交付金)	基幹水利施設管理事業	国土土地改良事業により造成され、農林水産大臣から管理委託を受けた基幹水利施設であって、受益面積1,000ha以上などの要件を満たし、施設管理強化計画を策定し、公共・公益的機能を強化した維持管理をするもの	県	50	30	40	○	
		国土造成施設又はこれと一体で不可分な国土造成附属帯造成施設を管理し、計画策定、推進、支援事業を実施(土地改良区含む)						30
国土改良施設維持管理適正化事業	国土改良施設維持管理適正化事業	国土改良施設管理者の農業水利施設に対する管理意識の昂揚を図りつつ、施設の機能の保持と耐用年数を確保するための適期的な整備補修、設備改善を実施	市町村改良区等	30	40	40	○	

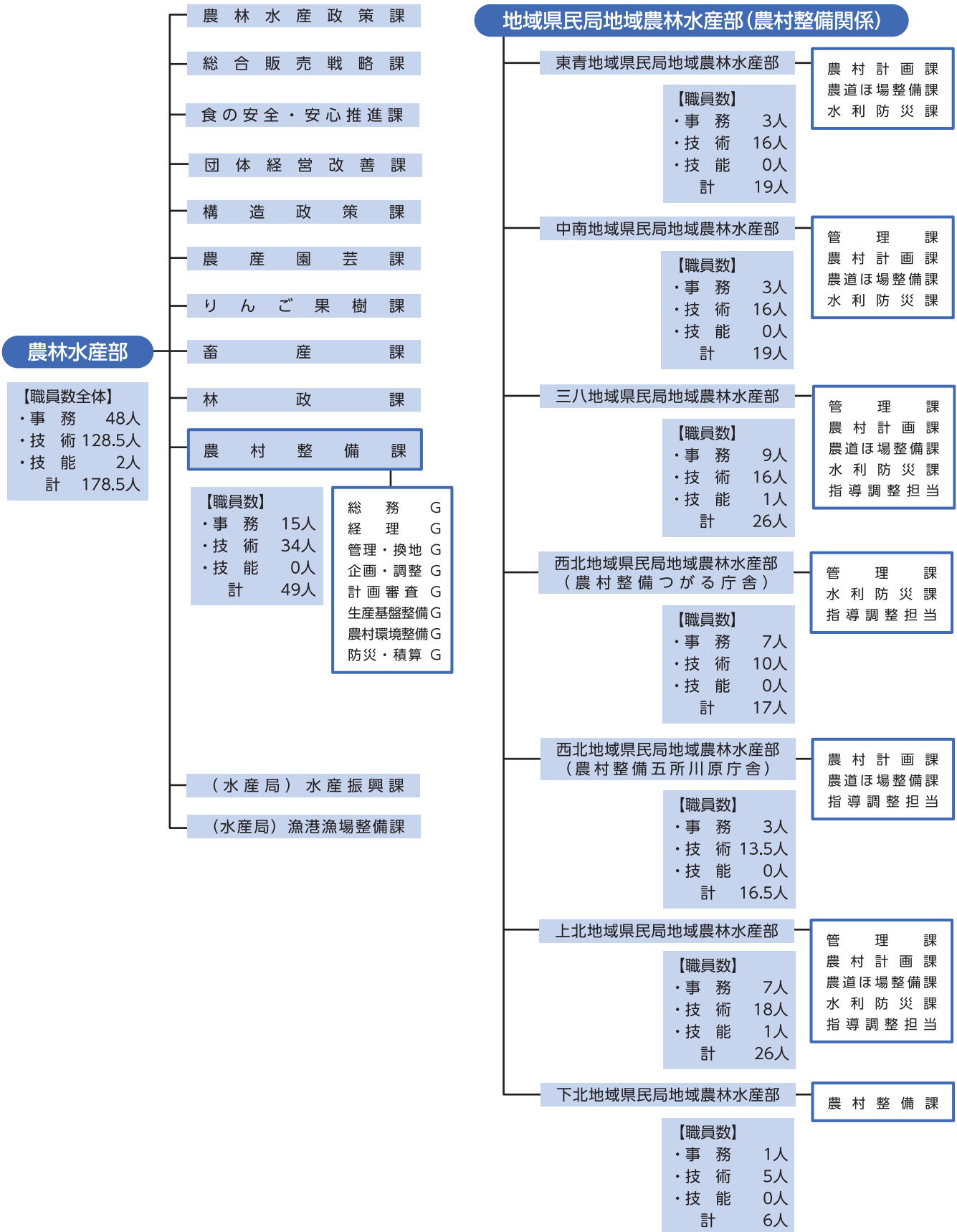
国 事 業 名	県 事 業 名	事 業 内 容	事業主体	負 担 区 分		摘 要	あおもり水土里づくり推進プラン(施策の柱)
				国	県		
災害復旧事業							
1 県営災害復旧事業							
(1) 農地災害復旧事業※2		24時間雨量80mm以上の降雨洪水、地震等の異常な天然現象によって生じた災害で、県が管理する土地改良施設又は高度な技術を必要とするもの	県	施設65	未定		○
(2) 海岸保全施設等災害復旧事業		暴風等による異常な高潮・波浪により発生した災害で、1ヶ所の工事費が120万円以上のもの	県	2/3	1/3		○
(3) 地すべり防止施設災害復旧事業		地すべり発生区域のうち、地すべりにより発生した地すべり防止施設の災害で1ヶ所の工事費が120万円以上のもの	県	2/3	1/3		○
2 団体営災害復旧事業							
(1) 農地・農業用施設災害復旧事業		24時間雨量80mm以上の降雨洪水、地震等の異常な天然現象によって生じた災害で、農地・農業用施設1ヶ所の工事費40万円以上のもの	市町村改良区等	農地50 施設65	- 35	基本補助率	○
災害関連事業		原形復旧のみでは再災害を恐るおそれのある場合、災害復旧事業と合わせて行う事業（原則として本災害を超えないもの）	県	施設50	25		○
土地改良施設突発事故復旧事業		突発的な事故により機能の低下又は喪失が生じた場合に機能回復を行うもの	市町村改良区等	施設50	-		
国営かんがい排水事業		受益面積が3,000ha（畑に係るものは1,000ha）以上であり、かつ、末端支配面積が500ha（畑に係るものは100ha）、畑地におけるファームポンド等は20ha）以上の農業用排水施設の整備	県	50 (55)	32 (13)	ガイドライン ()は六法指定地域等	○
			国	2/3	17.0	ガイドライン (一般型)	○

※1 年度事業費の4.5%（H18以降採択地区）、3.5%（H23以降採択地区）、2.5%（H26以降採択地区）を下水道事業債の元利償還等に要する経費に対して補助

※2 災害復旧事業の農地・農業用施設災害復旧事業の国負担率は基本負担率

7

組織図



8

関係機関一覧



東北農政局

- ① 津軽土地改良建設事務所**
〒037-0202 五所川原金木町芦野210-3
TEL 0173-54-1212 FAX 0173-54-2550
- ② 北奥羽土地改良調査管理事務所**
〒036-8214 弘前市大字新寺町149-2
TEL 0172-32-8457 FAX 0172-35-3490
- ③ 平川二期農業水利事業所**
〒036-8084 弘前市大字高田1-10-9
TEL 0172-55-8844 FAX 0172-55-8845
- ④ 津軽北部二期農業水利事業建設所**
〒037-0305 北津軽郡中泊町大字中里字亀山225-1
TEL 0173-69-1010 FAX 0173-69-1030
- ⑤ 十三湖農地防災事業建設所**
〒037-0004 五所川原市大字唐笠柳字藤巻507-10
TEL 0173-38-3431 FAX 0173-38-3443

県地域県民局

- ① 東青地域県民局地域農林水産部(農村整備)**
〒030-0861 青森市長島2-10-3
青森フコク生命ビル7階
TEL 017-734-9991 FAX 017-734-8312
- ② 中南地域県民局地域農林水産部(農村整備)**
〒036-8345 弘前市大字蔵主町4
TEL 0172-33-6054 FAX 0172-32-4234
- ③ 三八地域県民局地域農林水産部(農村整備)**
〒039-1101 八戸市大字尻内町字八百刈20-3
TEL 0178-27-1211 FAX 0178-27-1286
- ④ 西北地域県民局地域農林水産部(農村整備つがる庁舎)**
〒038-3137 つがる市木造若宮9-1
TEL 0173-42-4343 FAX 0173-42-6294
- ⑤ 西北地域県民局地域農林水産部(農村整備五所川原庁舎)**
〒037-0003 五所川原市大字吹畑字藤巻24-12
TEL 0173-35-7171 FAX 0173-35-7173
- ⑥ 上北地域県民局地域農林水産部(農村整備)**
〒034-0082 十和田市西二番町10-21
TEL 0176-23-5245 FAX 076-22-3929
- ⑦ 下北地域県民局地域農林水産部(農村整備)**
〒035-0073 むつ市中央1-1-8
TEL 0175-22-3225 FAX 0175-22-3212



地域づくりの新しいかたち
環境公共
環境に貢献する農林水産公共事業



青森県農林水産部農村整備課

〒030-8570 青森市長島一丁目1番1号
TEL 017-722-1111(代表)(内線4879)
017-734-9545(直通)
FAX 017-734-8149
(問い合わせ先:企画・調整グループ)



[【農村整備課ホームページ】](http://www.pref.aomori.lg.jp/sangyo/agri/nseibi.html)

<http://www.pref.aomori.lg.jp/sangyo/agri/nseibi.html>

