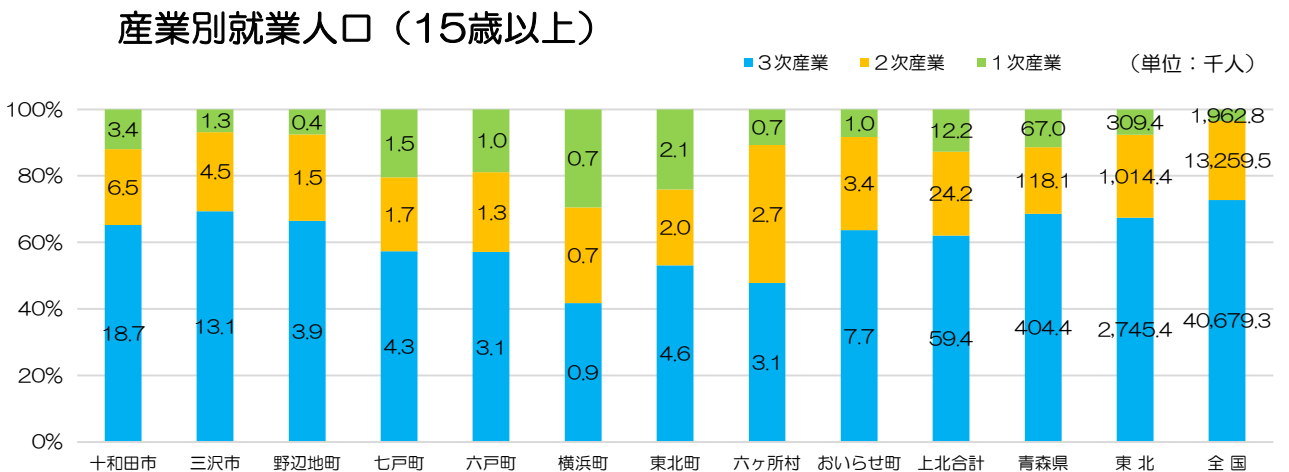
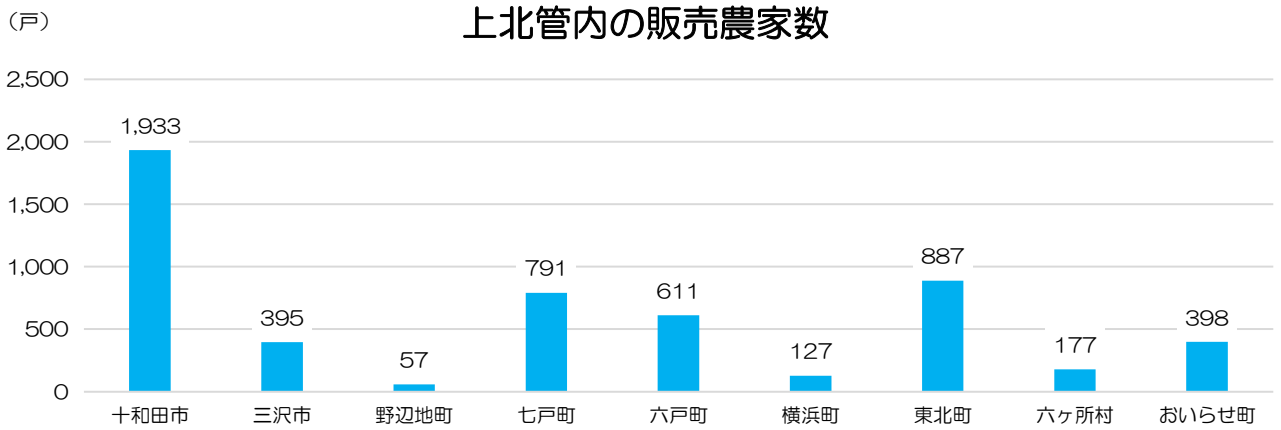


### 3 地域農業の概要

当地域の農業は、水稻を中心としながらも内陸部では畑作や酪農も行われている。特に中部地域は八甲田山の噴火による、火山灰の堆積土壌であり、丘陵地では根菜類等の野菜の生産が、また北部の地域では広大な土地を利用した畜産業など、その地域の特性を生かした農業経営が行われ、それぞれ県内の生産額において高い位置を占めている。

上北管内での一次産業の就業人口割合は青森県全体の割合と同程度であるが、東北全体や全国の値と比較すると高い。

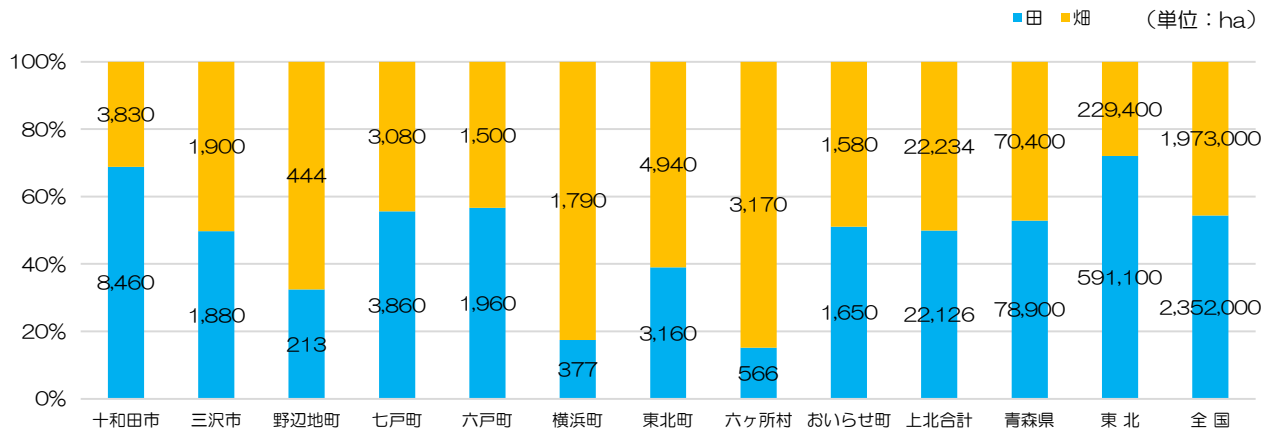


市町村コード	市町村	総面積 (km <sup>2</sup> )	人口 (人)	65歳以上の人口 (人)	高齢化率 (%)	総戸数 (戸)	産業別就業人口（15才以上） (人)				
							1次産業	2次産業		3次産業	総数
								内農業	製造業		
206	十和田市	725.7	60,378	20,320	34%	25,540	3,422	3,220	6,518	18,681	29,441
207	三沢市	119.4	39,152	10,385	27%	17,252	1,296	1,221	4,471	13,053	19,186
401	野辺地町	81.7	12,374	4,713	38%	5,433	444	221	1,526	3,903	5,951
402	七戸町	337.2	14,556	5,943	41%	5,447	1,538	1,477	1,669	4,317	7,546
405	六戸町	83.9	10,447	3,531	34%	3,840	1,021	1,009	1,296	3,090	5,467
406	横浜町	126.4	4,229	1,691	40%	1,813	664	408	650	941	2,257
408	東北町	326.5	16,428	6,300	38%	5,871	2,080	1,870	1,964	4,580	8,730
411	六ヶ所村	252.6	10,367	2,618	26%	5,194	686	518	2,669	3,068	6,441
412	おいらせ町	72.0	24,273	6,671	28%	9,258	1,015	975	3,403	7,734	12,310
—	上北合計	2,125.3	192,204	62,172	34%	79,648	12,166	10,919	24,166	59,367	97,329
—	青森県	9,645.1	1,237,984	412,943	34%	511,526	67,001	58,666	118,134	404,441	589,576
—	上北/県%	22.0	15.5	15.1	—	15.6	18.2	18.6	20.5	14.7	16.5
—	東北	66,947.5	8,611,195	2,746,233	32%	3,512,598	309,411	278,790	1,014,409	2,745,418	4,069,238
—	全国	377,969.3	126,146,099	35,335,805	29%	55,830,154	1,962,762	1,769,959	13,259,479	40,679,332	55,901,573

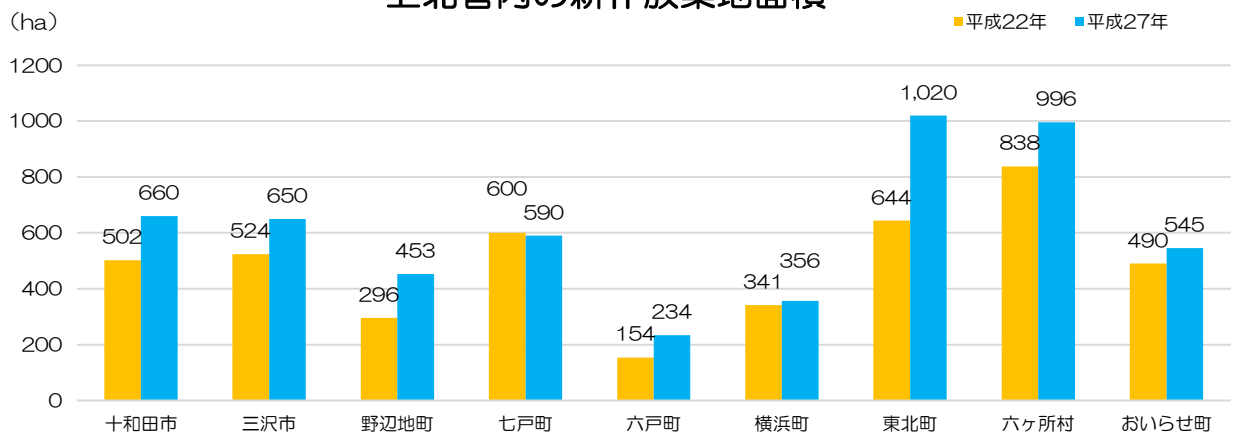
参照 総面積：令和5年度全国都道府県市区町村別面積調  
 人口、65歳以上の人口、総戸数（世帯数総数）：令和2年度国勢調査  
 高齢化率：総人口から年齢不詳人口を引いた人数を母数として算出

上北管内での田、畑の比率については、地域の特性が表れている。また、耕作放棄地面積については、ほとんどの市町村で増加傾向にある。

### 令和4年 耕地面積の比較



### 上北管内の耕作放棄地面積



	販売農家数 (戸)				耕地面積 (ha)			耕作放棄地面積 (ha)	
	販売農家	専業	兼業		田	畑	総計	平成22年	平成27年
			第一種	第二種					
十和田市	1,933	農林業センサス2020 調査結果未公表			8,460	3,830	12,290	502	660
三沢市	395				1,880	1,900	3,780	524	650
野辺地町	57				213	444	657	296	453
七戸町	791				3,860	3,080	6,940	600	590
六戸町	611				1,960	1,500	3,460	154	234
横浜町	127				377	1,790	2,167	341	356
東北町	887				3,160	4,940	8,100	644	1,020
六ヶ所村	177				566	3,170	3,736	838	996
おいらせ町	398				1,650	1,580	3,230	490	545
上北合計	5,376				22,126	22,234	44,360	4,389	5,504
青森県	29,022				78,900	70,400	149,300	15,212	17,320
上北 / 県(%)	18.5				28.0	31.6	29.7	28.9	31.8
東北	196,614				591,100	229,400	820,500	76,112	89,568
全国	1,092,250				2,352,000	1,973,000	4,325,000	395,981	423,064

販売農家数：2020年（令和2年）農林業センサス

耕地面積：令和4年度作物統計調査

耕作放棄地面積：2010、2015年農林業センサス（2020年より調査対象外）

※ 表等の数値は、四捨五入などにより合計値と内訳が一致しないことがある。