

I 東青地域の概要

1 地域の状況

東青地域は、青森県のほぼ中央部に位置する県都の青森市、津軽半島に位置する蓬田村、外ヶ浜町、今別町、県南地域の入り口に位置する平内町の5市町村で構成されています。



2 地理的状況

東青地域は陸奥湾と津軽海峡に面し、総土地面積は、約 147,800ha で県全体の 15.3%を占めます。また、耕地面積は約 12,400ha で同 8.3%、森林面積は約 112,400ha で同 17.7%と、山・川・海に恵まれた自然豊かな都市と農山漁村が形成されています。

自然環境は、津軽半島沿岸部の外ヶ浜町、今別町、蓬田村及び夏泊半島のある平内町は、山間部地帯で耕地面積が少なく、6～8月にかけて偏東風（ヤマセ）が吹いて夏季冷涼です。陸奥湾の南側に位置する青森市は平野部が多く、偏東風の影響が少ない比較的温暖な気候となっています。

【総土地面積と耕地・森林面積】 (ha)

区分	総土地面積	耕地面積		森林面積
		田	畑	
東青 (A)	147,811	12,416 (8.4%)	8,364 4,052	112,448 (76.0%)
青森県 (B)	964,510	149,600 (15.5%)	79,200 70,400	634,430 (65.8%)
A/B (%)	15.3%	8.3%	10.6% 5.8%	17.7%

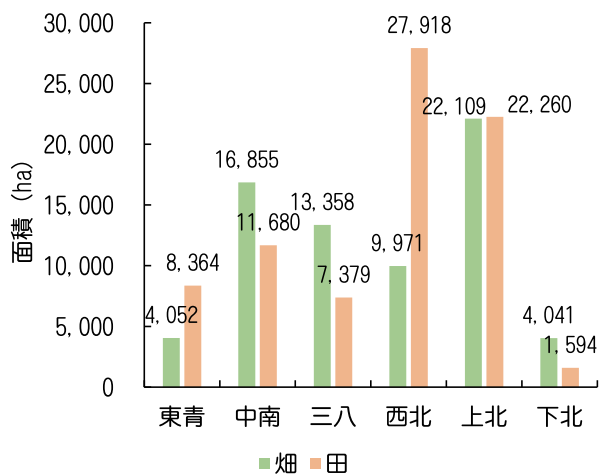
※ () 内は総土地面積に占める割合

※ 総土地面積は令和5年「全国都道府県市区町村別面積調(4月1日時点)」国土交通省 国土地理院

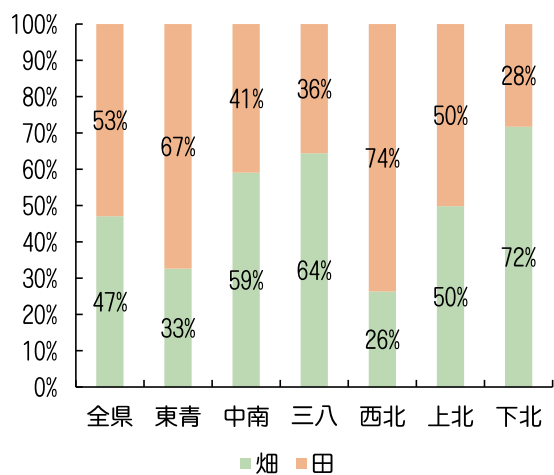
※ 耕地面積は「第69次東北農林水産統計年報」農林水産省

※ 森林面積は「青森県森林資源統計書」(令和5年度版)

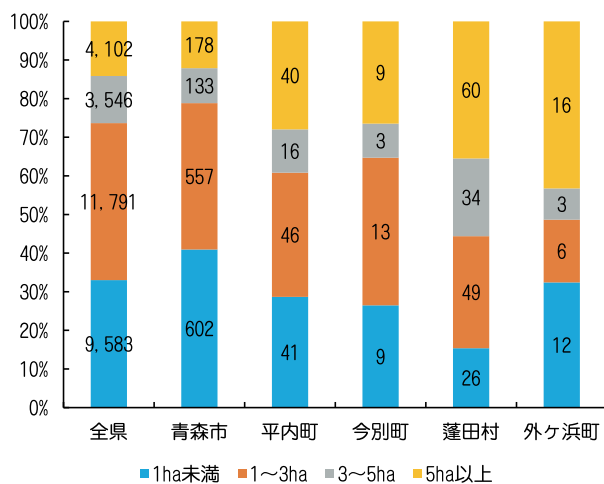
3 耕地面積に関するデータ



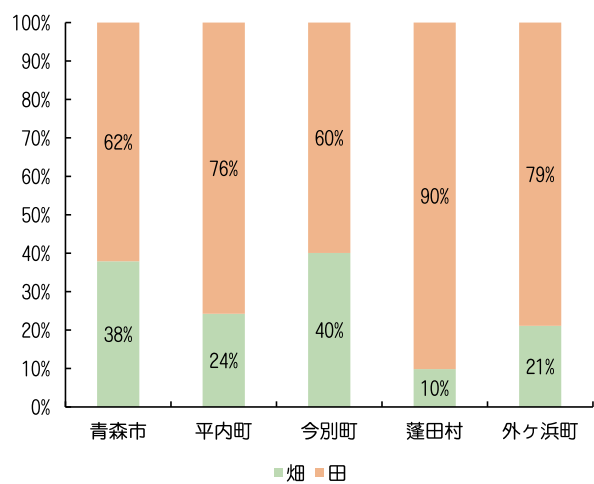
青森県内の地域別耕地面積



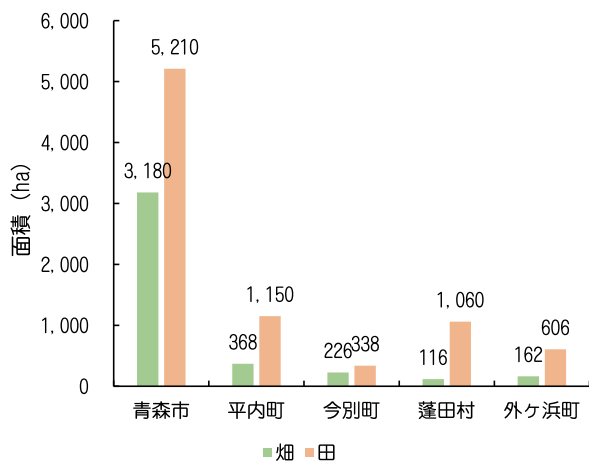
青森県内の地域別耕地面積割合



青森県及び東青管内市町村における経営規模



東青地域における市町村別耕地面積割合



東青地域の市町村別耕地面積

出典：「第69次東北農林水産統計年報」
(農林水産省)