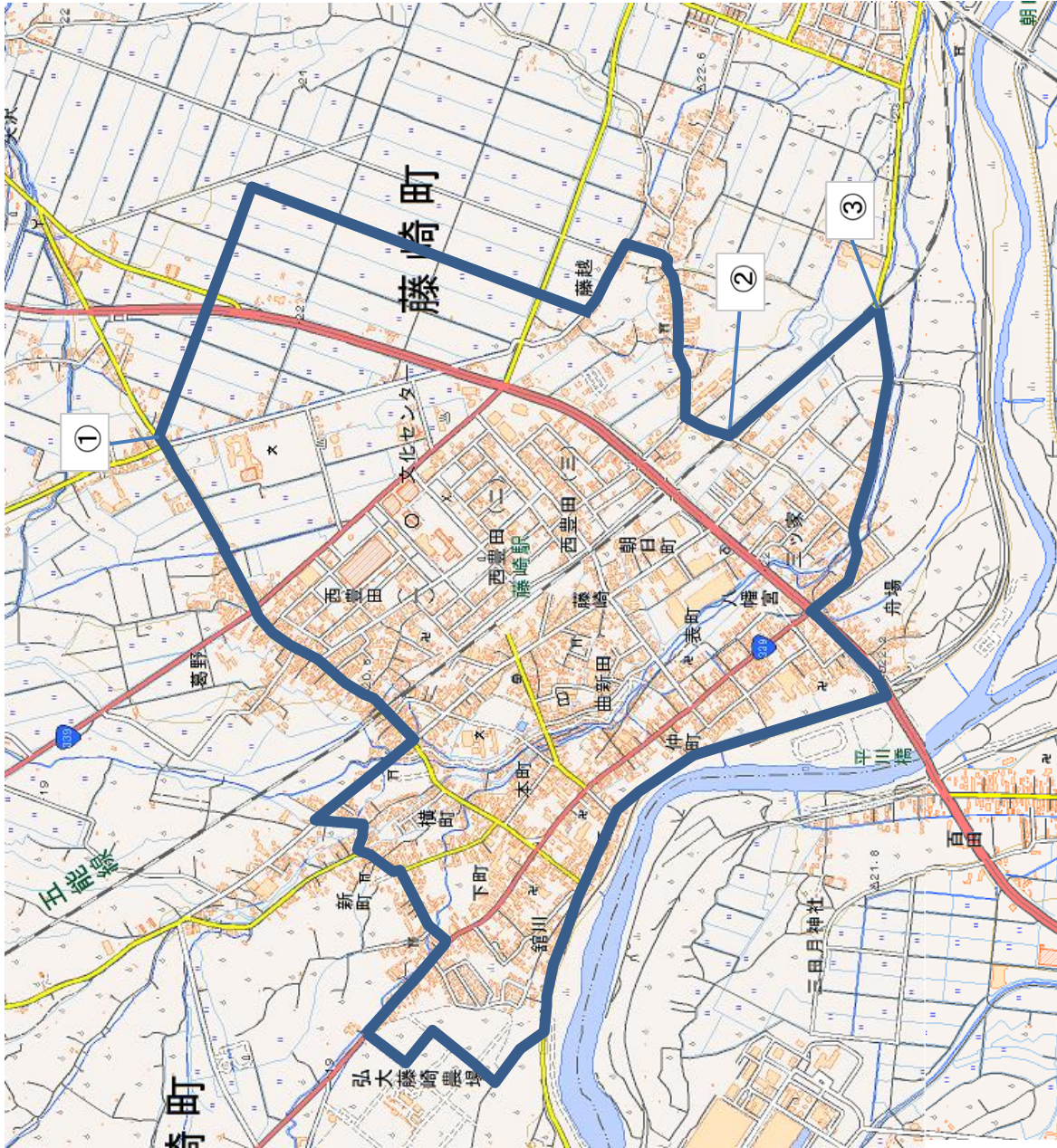




# 藤崎要配慮地域

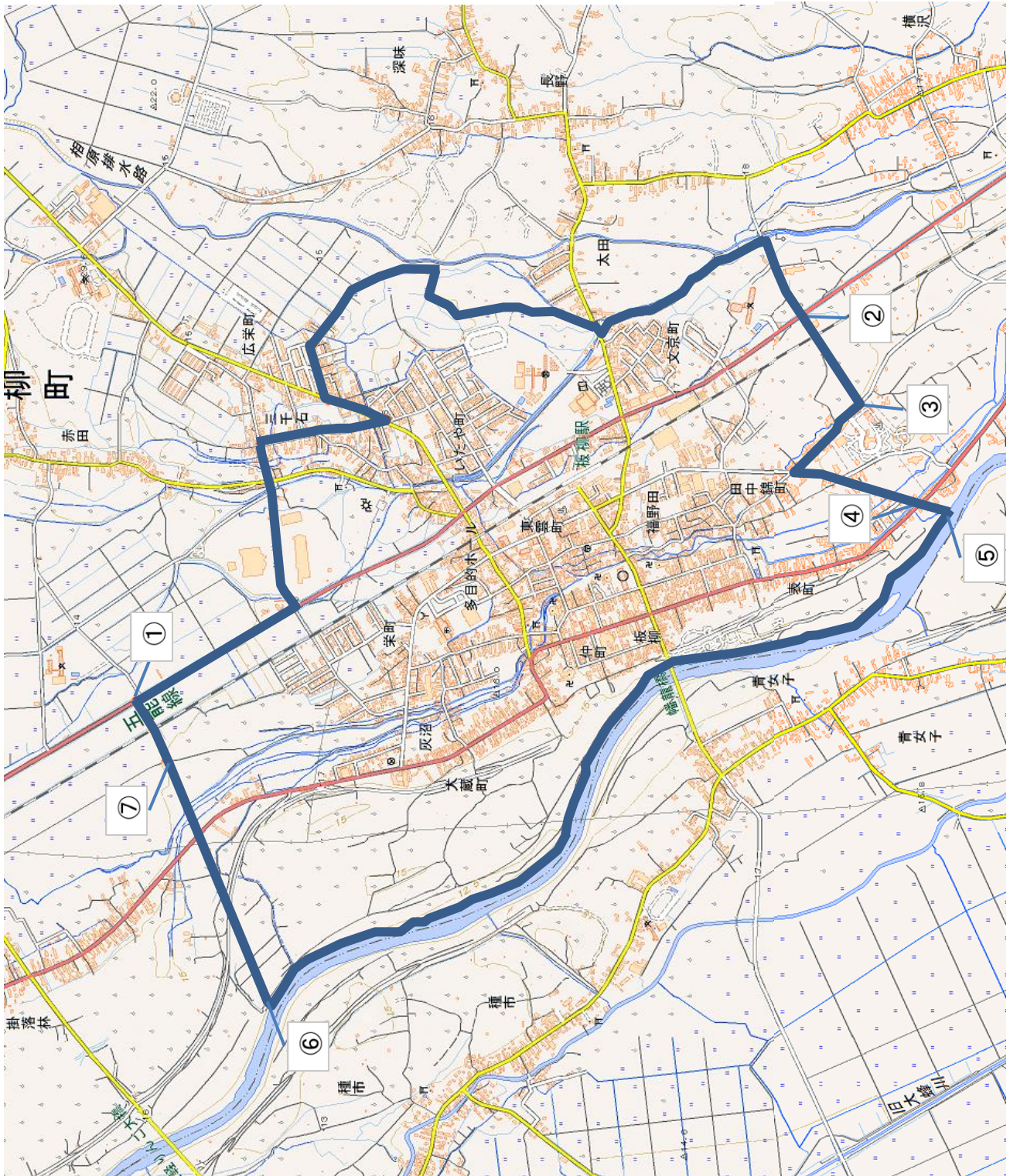


この地図は、国土地理院長の承認を得て、同院発行の電子地形図(タイル)を複製したものである。  
(承認番号 平26情複、第690号)

区域線表示

|     |      |
|-----|------|
| ①-② | 道路界  |
| ②-③ | 鉄道界  |
| ③-① | 旧市町界 |

# 板柳要配慮地域

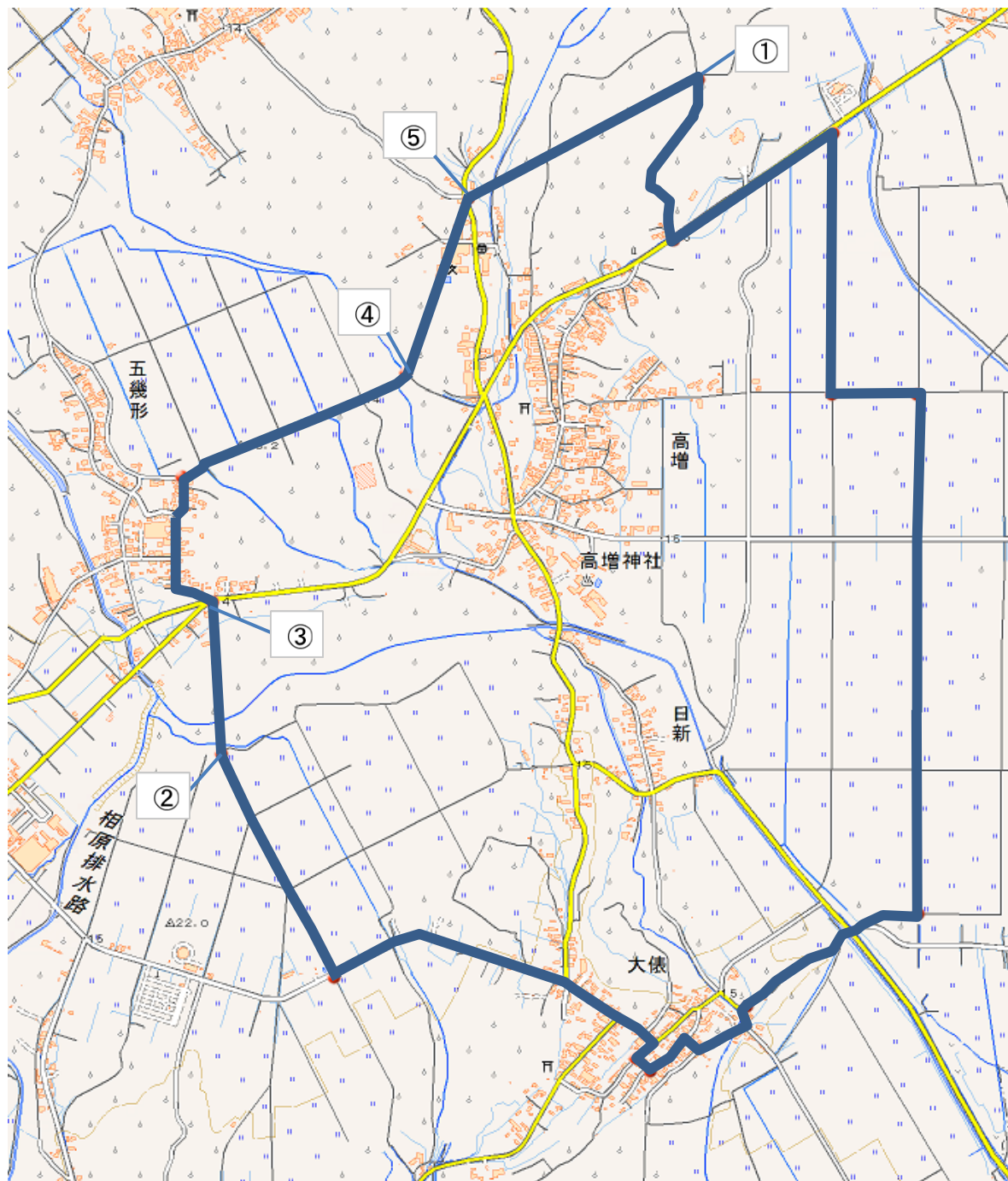


この地図は、国土地理院長の承認を得て、同院発行の電子地形図(タイル)を複製したものである。  
(承認番号 平26情複、第690号)

## 区域線表示

|     |         |
|-----|---------|
| ①-② | 道路界     |
| ②-③ | 見透線界    |
| ③-④ | 道路界     |
| ④-⑤ | 見透線界    |
| ⑤-⑥ | 河川界(右岸) |
| ⑥-⑦ | 見透線界    |
| ⑦-① | 道路界     |

# 高増要配慮地域



この地図は、国土地理院長の承認を得て、同院発行の電子地形図(タイル)を複製したものである。  
(承認番号 平26情複、第690号)

区域線表示

|     |      |
|-----|------|
| ①-② | 道路界  |
| ②-③ | 見透線界 |
| ③-④ | 道路界  |
| ④-⑤ | 見透線界 |
| ⑤-① | 見透線界 |